



ROMÂNIA
Județul Timiș
Comuna Moșnița Nouă



PROIECT DE HOTĂRÂRE

m. 140/25.04.24.

Privind constatarea apartenenței terenului cuprins în C.F. nr. 418462, Moșnița Nouă, nr. Cad 418462, situat în intravilanul localității Moșnița Nouă, în suprafață de 1012 mp, la proprietatea publică a comunei Moșnița Nouă, în baza art.36 din Legea nr.18/1991, republicată

Luând în considerare avizul comisiilor de specialitate din cadrul Consiliului Local Moșnița Nouă

Având în vedere ;

- raportul de specialitate cu nr. 13058/25.04.2024 aprobat de primarul comunei, întocmit de către Șef Birou Urbanism Ghilezan Eugenia Eva Gabriela,

În conformitate cu prevederile art. 36 alin. 1 din Legea Fondului Funciar nr. 18/1991 republicată.

În temeiul prevederilor art. 129 alin. 2 lit. c și ale art. 139 alin. 3 litera g și art. 361 alin. 2 din OUG nr. 57/2019 privind Codul Administrativ.

HOTĂRĂȘTE

Art. 1. Se constată apartenența terenului cuprins C.F. nr. 418462, Moșnița Nouă, nr. Cad 418462, situat în intravilanul localității Moșnița Nouă, în suprafață de 1012 mp, la proprietatea publică a comunei Moșnița Nouă, în baza art.36 din Legea nr.18/1991, republicată.

Art. 2. Prezenta se comunică:

- Instituției Prefectului Județului Timiș
- Primarului comunei Moșnița Nouă
- Președinților comisiilor de specialitate ale consiliului local
- O.C.P.I. Timiș,
- Câte un exemplar se afișează la avizier și pe site-ul Primăriei Moșnița Nouă

ÎNTOCMIT,

PRIMAR,

Florin Octavian BUCUR



SE APROBA,

PRIMAR

FLORIN OCTAVIAN BUCUR

Nr. 13058/25.04.2024

RAPORT DE SPECIALITATE

Privind constatarea apartenenței terenului cuprins în C.F. nr. 418462, Moșnița Nouă, nr. Cad 418462, situat în intravilanul localității Moșnița Nouă, în suprafață de 1012 mp, la proprietatea publică a comunei Moșnița Nouă, în baza art.36 din Legea nr.18/1991, republicată

În conformitate cu Legea Fondului Funciar nr. 18/1991, republicată, la art. 36, alin. (1), sunt specificate următoarele :

„Art. 36 - (1) Terenurile aflate în proprietatea statului, situate în intravilanul localităților și care sunt în administrarea primăriilor, la data prezentei legi, trec în proprietatea comunelor, orașelor sau a municipiilor, urmând regimul juridic al terenurilor prevăzute la art. 26, precum și de prevederile art. 129, aliniat 2, litera c), articolul 139, aliniat 3, litera g) și art. 361 alin. 2 din Codul Administrativ.

PROPUNEM:

1. Aprobarea apartenenței terenului cuprins în C.F. nr. 418462, Moșnița Nouă, nr. Cad 418462, situat în intravilanul localității Moșnița Nouă, în suprafață de 1012 mp, la proprietatea publică a comunei Moșnița Nouă, în baza art.36 din Legea nr.18/1991, republicată.

SEF BIROU URBANISM
Gabriela GHILEZAN

Red/dact. G.G. – 2ex

PROIECT DE HOTĂRÂRE m. 141/29.04.24

Privind aprobarea actualizării date imobil prin modificarea suprafeței de teren de 153 mp în Cartea Funciara nr. 418462, nr. Top. 418462, rezultată din diferența suprafeței din acte de 1012 mp și măsurată de 859 mp, situate în intravilan comuna Mosnita Noua, în baza documentației tehnice cadastrale întocmită de SC AIM SURVEY SRL

Luând în considerare avizul comisiilor de specialitate din cadrul Consiliului Local Moșnița Nouă ;

- Având în vedere raportul de specialitate cu nr. 13063/25.04.2024 întocmit de către șef birou urbanism Gabriela GHILEZAN,
- documentația tehnică de înscriere în cartea funciară întocmită de SC AIM SURVEY SRL, înregistrată la Primăria Comunei Mosnita Noua cu nr. 13060/25.04.2024

În conformitate cu prevederile :

- art.41, alin. 3, lit. b) din Legea nr. 7/1996* a cadastrului și a publicității imobiliare, republicată cu modificările și completările ulterioare,
- art. 129 alin.2, lit.c, art.139, alin.3, lit. g din Codul Administrativ.

HOTĂRĂȘTE

Art.1. Aprobarea actualizării date imobil prin modificarea suprafeței de teren de 153 mp în Cartea Funciara nr. 418462, nr. Top. 418462, rezultată din diferența suprafeței din acte de 1012 mp și măsurată de 859 mp, situate în intravilan comuna Mosnita Noua, în baza documentației tehnice cadastrale întocmită de SC AIM SURVEY SRL

Art.2. Prezenta se comunică:

- Instituției Prefectului Județului Timiș
- Primarului comunei Moșnița Nouă
- Președinților comisiilor de specialitate ale consiliului local
- O.C.P.I. Timiș,
- Câte un exemplar se afișează la avizier și pe site-ul Primăriei Moșnița Nouă Moșnița Nouă

ÎNTOCMIT,
PRIMAR,
Florin Octavian BUCUR



SE APROBA,

Nr. 13063/25.04.2024

PRIMAR

FLORIN OCTAVIAN BUCUR

RAPORT DE SPECIALITATE

Privind actualizare date imobil prin modificarea suprafeței de teren de 153 mp în Cartea Funciara nr. 418462, nr. Top. 418462, rezultată din diferența suprafeței din acte de 1012 mp și măsurată de 859 mp, situate în intravilan comuna Mosnita Noua, în baza documentației tehnice cadastrale întocmită de SC AIM SURVEY SRL

Având în vedere documentația întocmită de SC AIM SURVEY SRL, înregistrată la Primăria Comunei Mosnita Noua cu nr. 13060/25.04.2024, pentru actualizare date imobil prin modificarea suprafeței de teren de 153 mp în Cartea Funciara nr. 418462, nr. Top. 418462, rezultată din diferența suprafeței din acte de 1012 mp și măsurată de 859 mp, situate în intravilan comuna Mosnita Noua.

Tinând cont de prevederile Legii nr. 7/1996* a cadastrului și a publicității imobiliare, republicată cu modificările și completările ulterioare, la art.41, alin. 3, lit. b) sunt specificate următoarele :

„ Art. 41. - (1) Prima înregistrare a imobilelor în sistemul integrat de cadastru și carte funciara se poate realiza și în baza certificatului de moștenitor, indiferent de data deschiderii procedurii succesorală notarială, a actului de partaj voluntar încheiat în formă autentică sau a actului de partaj judiciar, indiferent de data acestora, precum și a documentației cadastrale. (...),,

(3) În cazul lucrărilor de înregistrare în cadastru și în cartea funciara realizate la cererea persoanelor interesate, dacă suprafața din măsurători este diferită de suprafața înscrisă într-o carte funciara pe baza unei documentații cadastrale recepționate de oficiul teritorial sau suprafața din documentația cadastrală, recepționată de oficiul teritorial, pentru care nu s-a deschis carte funciara ori suprafața din actele de proprietate, cererea de recepție și înscriere în cartea funciara se soluționează astfel:

a) dacă suprafața din măsurători este mai mică, atunci această suprafață se înscrie în cartea funciara în baza documentației cadastrale și a acordului proprietarului privind înregistrarea acestei suprafețe;


b) dacă suprafața din măsurători este mai mare în proporție de până la 15% inclusiv, în cazul terenurilor din intravilan, și de până la 5% în cazul terenurilor din extravilan, atunci suprafața din măsurători se înscrie în cartea funciara în baza documentației cadastrale și a declarației proprietarului;

PROPUNEM:

1. Aprobarea actualizării date imobil prin modificarea suprafeței de teren de 153 mp în Cartea Funciara nr. 418462, nr. Top. 418462, rezultată din diferența suprafeței din acte de 1012 mp și măsurată de 859 mp, situate în intravilan comuna Mosnita Noua, în baza documentației tehnice cadastrale întocmită de SC AIM SURVEY SRL

SEF BIROU URBANISM

Gabriela GHILEZAN



Red/dact. G.G. – 2ex

PROIECT DE HOTĂRÂRE

m. 142/25.04.24

Privind înscrierea în Cartea Funciara a drumului cu o suprafață de 2281mp, situat în localitatea Mosnita Noua, în intravilanul UAT Moșnita Nouă, în proprietatea Comunei Moșnita Nouă, domeniul public și administrarea Consiliului Local Moșnita Nouă, în baza documentației tehnice de primă înscriere, întocmită de SC AIM SURVEY SRL

Luând în considerare avizul comisiilor de specialitate din cadrul Consiliului Local Moșnita Nouă ;

- Având în vedere raportul de specialitate cu nr. 13077/25.04.2024 întocmit de către șef birou urbanism Gabriela GHILEZAN,
- documentația tehnică de înscriere în cartea funciară întocmită de SC AIM SURVEY SRL, înregistrată la Primăria Comunei Moșnita Noua cu nr. 13075/25.04.2024

În conformitate cu prevederile :

- art.67 din Ordinul nr. 600 din 8 februarie 2023 pentru aprobarea Regulamentului de recepție și înscriere în evidențele de cadastru și carte funciară, republicată cu modificările și completările ulterioare,
- art. 129 alin.2, lit.c, art.139, alin.3, lit. g din Codul Administrativ.

HOTĂRĂȘTE

Art.1. Se aproba înscrierea Cartea Funciara a drumului cu o suprafață de 2281mp, situat în localitatea Mosnita Noua, în intravilanul UAT Moșnita Nouă, în proprietatea Comunei Moșnita Nouă, domeniul public și administrarea Consiliului Local Moșnita Nouă, în baza documentației tehnice de primă înscriere, întocmită de SC AIM SURVEY SRL

Art.2. Prezenta se comunică:

- Instituției Prefectului Județului Timiș
- Primarului comunei Moșnita Nouă
- Președinților comisiilor de specialitate ale consiliului local
- O.C.P.I. Timiș,
- Câte un exemplar se afișează la avizier și pe site-ul Primăriei Moșnita Nouă

ÎNTOCMIT,
PRIMAR,
Florin Octavian BUCUR



Nr. 13077/25.04.2024

SE APROBA,

PRIMAR

FLORIN OCTAVIAN BUCUR

RAPORT DE SPECIALITATE

Privind înscrierea în Cartea Funciara a drumului cu o suprafață de 2281mp, situat în localitatea Mosnita Noua, în intravilanul UAT Moșnita Nouă, în proprietatea Comunei Moșnita Nouă, domeniul public și administrarea Consiliului Local Moșnita Nouă, în baza documentației tehnice de primă înscriere, întocmită de SC AIM SURVEY SRL

Având în vedere documentatia întocmită de SC AIM SURVEY SRL, înregistrata la Primaria Comunei Mosnita Noua cu nr. 13075/25.04.2024, pentru înscrierea în Cartea Funciara a drumului cu o suprafață de 2281mp.

Tinând cont de prevederile Ordinului nr. 600 din 8 februarie 2023 pentru aprobarea Regulamentului de recepție și înscriere în evidențele de cadastru și carte funciara, republicată cu modificările și completările ulterioare, la art. 67, sunt specificate următoarele :

(1) Prima înregistrare a imobilelor în sistemul integrat de cadastru și carte funciara se realizează la cerere sau din oficiu în cazurile expres prevăzute de lege.

(2) Prima înregistrare a imobilelor în sistemul integrat de cadastru și carte funciara se realizează la cerere, în baza:

a) înscrisului doveditor al dreptului de proprietate încheiat în forma prevăzută de lege, în baza unui alt act emis de autoritățile administrative, în cazurile în care legea prevede aceasta sau în baza documentelor necesare notării posesiei;

b) certificatului fiscal eliberat de primăria în circumscripția căreia se află imobilul respectiv în cazurile prevăzute de lege;

c) documentației cadastrale recepționate, prin care s-a atribuit număr cadastral imobilului;

d) dovezii plății tarifelor pentru recepție și înscriere în cartea funciara, după caz.

PROPUNEM:

Aprobarea înscrierii în Cartea Funciara a drumului cu o suprafață de 2281mp, situat în localitatea Mosnita Noua, în intravilanul UAT Moșnita Nouă, în proprietatea Comunei Moșnita Nouă, domeniul public și administrarea Consiliului Local Moșnita Nouă, în baza documentației tehnice de primă înscriere, întocmită de SC AIM SURVEY SRL

SEF BIROU URBANISM

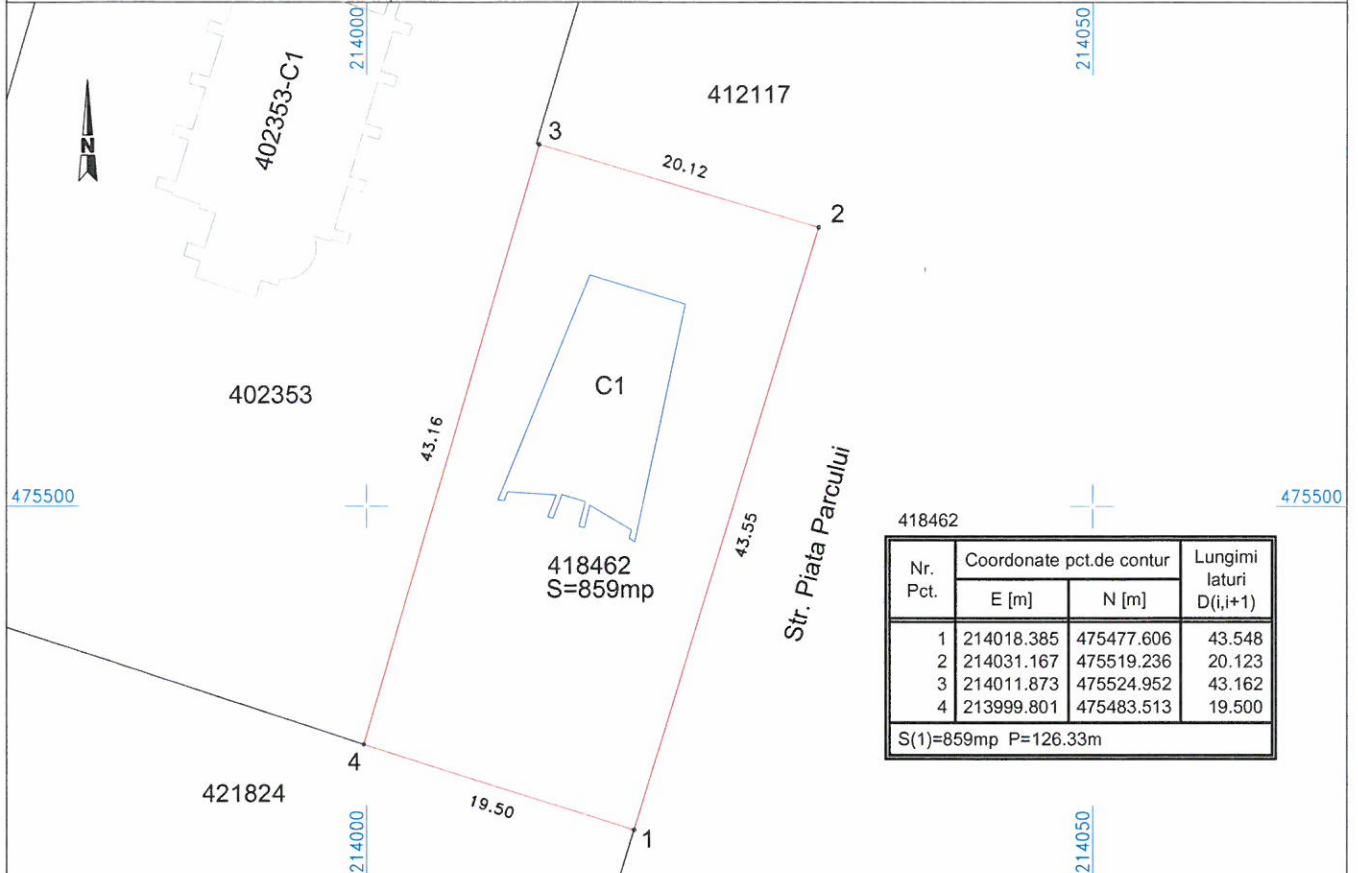
Gabriela GHILEZAN

Red/dact. G.G. – 2ex

PLAN DE SITUATIE

scara 1 : 500

Numar cadastral	Suprafata masurata a imobilului (mp)	Adresa imobilului
	S=859mp	Loc. Mosnita Noua, Str. Piata Parcului nr.1A, jud. Timis-intravilan
Nr. Carte Funciara	Unitatea Administrativ Teritoriala(UAT)	
418462	MOSNITA NOUA	



Nr. Pct.	Coordonate pct.de contur		Lungimi laturi D(i,i+1)
	E [m]	N [m]	
1	214018.385	475477.606	43.548
2	214031.167	475519.236	20.123
3	214011.873	475524.952	43.162
4	213999.801	475483.513	19.500

S(1)=859mp P=126.33m

A. Date referitoare la teren

Nr. parcela	Categoria de folosinta	Suprafata (mp)	
1	CC	1012	Teren intravilan
Total		1012	

B. Date referitoare la constructii

Cod	Destinatia	Suprafata construita la sol (mp)	
C1	constructii administrative si social culturale	130	Nr. niveluri:1; S. construita la sol:130 mp; S. construita desfasurata:130 mp; Capela (P) ~ Anul construirii - 2021
Total		130	-

Suprafata totala masurata a imobilului=859mp
Suprafata din act=1012mp

Executant, S.C. AIM SURVEY S.R.L.
RO-B-J Nr. 2734/28.11.2023
Ing. Musat Alexandru
RO-TM-F nr.0356/30.08.2023

Confirm executarea masuratorilor la teren, corectitudinea intocmirii documentatiei cadastrale si corespondenta acesteia cu realitatea din teren

Data: Apr.2024

Semnat digital de
ALEXANDRU MUSAT
Data: 2024.04.24
14:28:46 +03'00'

Inspector

Confirm introducerea imobilului in baza de date integrata si atribuirea numarului cadastral

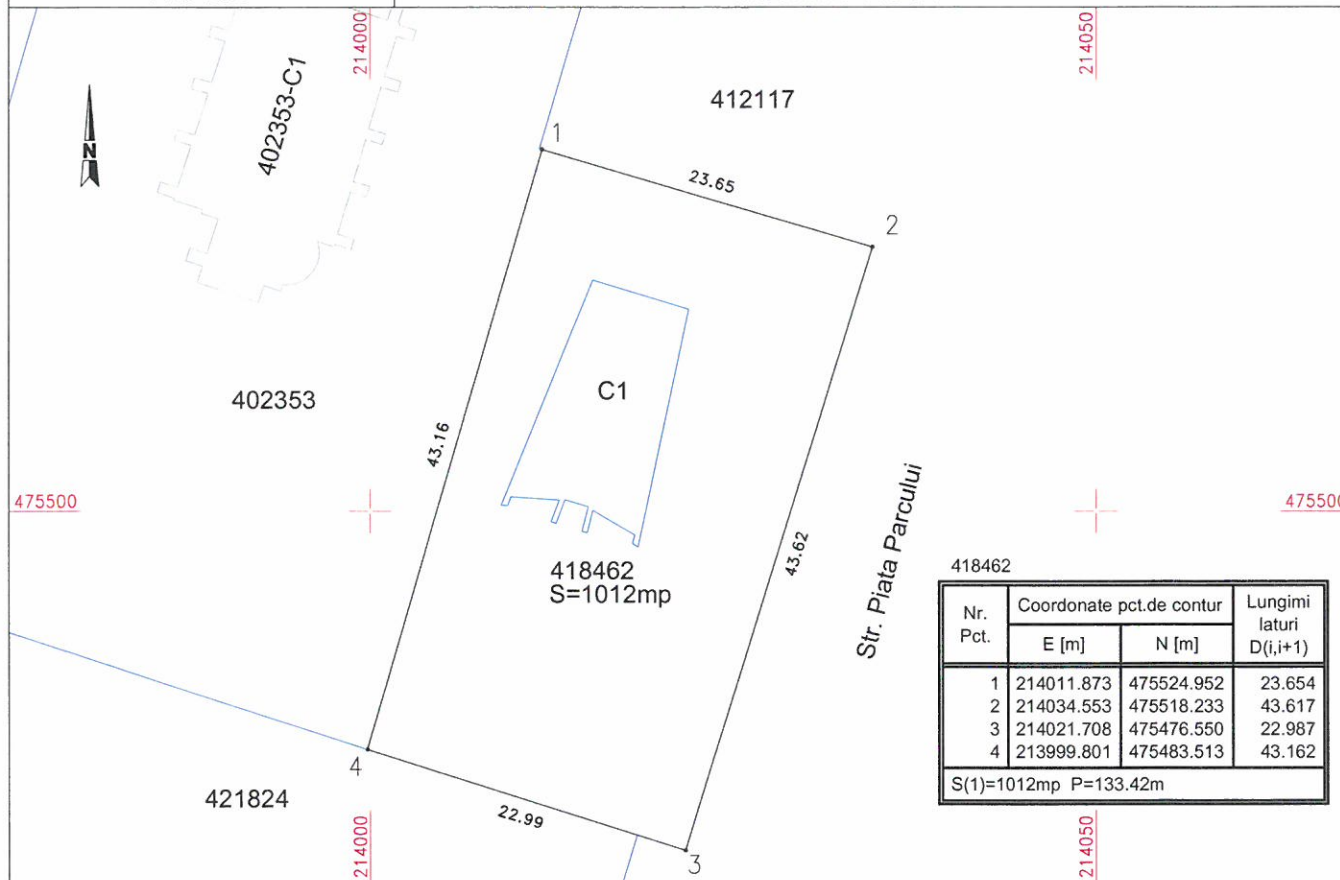
Semnatura si parafa

Data

PLAN DE SITUATIE

scara 1 : 500

Numar cadastral	Suprafata masurata a imobilului (mp)	Adresa imobilului
	S=1012mp	Loc. Mosnita Noua, Str. Piata Parcului nr.1A, jud. Timis-intravilan
Nr. Carte Funciara	Unitatea Administrativ Teritoriala(UAT)	
418462	MOSNITA NOUA	



A. Date referitoare la teren

Nr. parcela	Categoria de folosinta	Suprafata (mp)	Mentiuni
1	CC	1012	Teren intravilan
Total		1012	-

B. Date referitoare la constructii

Cod	Destinatia	Suprafata construita la sol (mp)	Mentiuni
C1	constructii administrative si social culturale	130	Nr. niveluri:1; S. construita la sol:130 mp; S. construita desfasurata:130 mp; Capela (P) ~ Anul construirii - 2021
Total		130	-

Suprafata totala masurata a imobilului=1012mp
Suprafata din act=1012mp

Executant, S.C. AIM SURVEY S.R.L.
RO-B-J Nr. 2734/28.11.2023
Ing. Musat Alexandru
RO-TM-F nr.0356/30.08.2023

Confirm executarea masuratorilor la teren, corectitudinea intocmirii documentatiei cadastrale si corespondenta acesteia cu realitatea din teren

Data: Apr. 2024

ALEXANDRU MUSAT
Semnat digital de ALEXANDRU MUSAT
Data: 2024.04.24
14:29:04 +03'00'

Inspector

Confirm introducerea imobilului in baza de date integrata si atribuirea numarului cadastral

Semnatura si parafa

Data



Legenda:

	Carport
	Constru
	Imobil



PLAN TOPOGRAFIC

SISTEM DE PROIECTIE STEREO 70

Scara 1:1000

INTRAVILAN

Nr. cadastral	Suprafata masurata (mp)	Adresa imobilului
	2281	Loc. MOSNITA NOUA, str Piata Parcului Jud. Timis
Cartea funciara nr.		UAT MOSNITA NOUA

INVENTAR DE COORDONATE

Sistem de proiectie: stereografic 1970

Nr. Pct.	E [m]	N [m]
1	214031.669	475464.595
2	214034.171	475473.271
3	214034.433	475473.196
4	214036.499	475480.220
5	214039.411	475490.275
6	214039.555	475490.231
7	214042.271	475499.261
8	214045.930	475510.352
9	214046.047	475510.748
10	214047.190	475514.633
11	214053.707	475536.790
12	214056.529	475546.384
13	214044.308	475550.907
14	214041.159	475540.393
15	214040.886	475540.473
16	214038.016	475531.454
17	214033.928	475518.414
18	214031.167	475519.236
19	214018.385	475477.606
20	213999.141	475414.070
21	214014.799	475408.797
22	214015.445	475411.116
23	214015.848	475412.637
24	214018.136	475419.555
25	214019.288	475423.426
26	214019.819	475425.011
27	214020.307	475426.454
28	214020.966	475428.464
29	214023.329	475435.670
30	214029.149	475455.855

Suprafata totala masurata=2281mp
Suprafata din act=2281mp

475500

475400

SC.AIM SURVEY S.R.L. CERTIFICAT DE AUTORIZARE Seria RO-B-J, Nr.2734/2023 TIMISOARA			Beneficiar: PRIMARIA COMUNEI MOSNITA NOUA Loc. MOSNITA NOUA, Jud. Timis	Nr. proiect -
Sef lucrare:	ing.Alexandru MUSAT	ALEXANDRU MUSAT <small>Semnat digital de ALEXANDRU MUSAT</small>	Scara: 1:1000	Plan topografic
Intocmit:	ing.Alexandru MUSAT			
Desenat:	ing.Alexandru MUSAT			
Verificat:	ing.Alexandru MUSAT	Data: 2024.04.24 14:28:13 +03'00'	Data:2024	SISTEM DE REFERINTA MAREA NEAGRA 1975



ROMÂNIA
Județul Timiș
Comuna Moșnița Nouă



PROIECT DE HOTĂRÂRE NR. 143/25.04.2024

pentru modificarea Art.1 a H.C.L nr. 17 din 25.01.2024 privind aprobarea cofinanțării lucrărilor aferente rețelelor edilitare din cadrul proiectului Construire sediu Așezământ Cultural în localitatea Moșnița Nouă, Comuna Moșnița Nouă, județul Timiș

Consiliul Local al Comunei Moșnița Nouă;

Având în vedere raportul favorabil al Comisiei I economică- financiară, juridică, disciplină și agricultură din cadrul Consiliului Local al Comunei Moșnița Nouă;

Ca urmare a solicitării cu nr. 733 din data de 25.04.2024 formulată de către Compania Națională de Investiții cu privire la cofinanțarea lucrărilor aferente rețelelor edilitare din cadrul proiectului Construire sediu Așezământ Cultural în localitatea Moșnița Nouă, Comuna Moșnița Nouă, județul Timiș prin prezenta vă supun spre aprobare Proiectul de Hotărâre pentru modificarea prevederilor din HCL nr. 17 din 25.01.2024.

Având în vedere Raportul de specialitate nr.734/25.04.2024, întocmit de inspector de specialitate Anca Ciocoiu – Compartiment Dezvoltare Locala si Investitii si Anexa la Raport precum si Referatul de aprobare nr. 735/25.04.2024 al primarului Florin Octavian Bucur. Avand in vedere dispozitiile HCL nr. 30/05.02.2020 privind aprobarea documentatiei tehnico-economice pentru investitia Construire sediu Asezamant Cultural in localitatea Mosnita Noua, Comuna Mosnita Noua, judetul Timis.

În conformitate cu prevederile OG nr. 25/2001 privind înființarea Companiei Naționale de Investiții CNI SA cu modificările și completările ulterioare și conform Anexei la Ordinul MLPDA 3789/11.09.2020.

În conformitate cu dispozitiile Legii nr. 273/2006 privind finanțele publice locale, art. 16 alin. 1 și art. 17 cu modificările și completările ulterioare,

În temeiul prevederilor art. 129 alin. 2 lit. b, alin. 4 lit. d, alin. 7 lit. d, art. 139 alin. 3 și art. 196 alin. 1 lit a din OUG 57/2019, privind Codul Administrativ,

HOTĂRĂȘTE

Art. 1. Se aprobă modificarea **Art.1.** și a a H.C.L nr. 17 din 25.01.2024 privind aprobarea cofinanțării lucrărilor aferente rețelelor edilitare din cadrul proiectului Construire sediu Așezământ Cultural în localitatea Moșnița Nouă, Comuna Moșnița Nouă, județul Timiș și va avea următorul cuprins:

„ Art. 1. Se aprobă alocarea, asigurarea și virarea către Compania Națională de Investiții ”C.N.I. S.A” a fondurilor necesare cofinanțării de către Unitatea Administrativ Teritorială Mosnita Noua, a tuturor cheltuielilor, necesare realizării categoriilor de lucrări aferente Cap.4.1 – Asigurare utilitati, Cap. 4.2 – Activ de montaj echipamente neeligibile, Cap. 5.1 – Organizare de santier din Devizul General. U.A.T. Mosnita Noua, Anexă la prezenta Hotărâre, în valoare de 150.700,42 lei fără T.V.A, respectiv, 179.036,73 lei T.V.A inclus și încheierea în acest sens a unei convenții de cofinanțare.

Art. 2. Cu ducerea la indeplinire a prezentei hotarari se insarcineaza Primarul Comunei Mosnita Noua si aparatul de specialitate.

Art. 3. Prezenta se comunica:

- Instituției Prefectului Județului Timiș
- Primarului comunei Moșnița Nouă
- Compartimentului financiar -contabil
- Compartiment Dezvoltare Locala si Investitii
- Președinților comisiilor de specialitate ale consiliului local
- Câte un exemplar se afișează la avizier și pe site-ul Comunei Moșnița Nouă

**ÎNTOCMIT,
PRIMAR,
Florin Octavian BUCUR**



Nr. 735/ 25.04.2024

REFERAT DE APROBARE

Pentru modificarea HCL nr. 17 din 25.01.2024 privind aprobarea cofinanțării lucrărilor aferente rețelelor edilitare din cadrul proiectului Construire sediu Așezământ Cultural în localitatea Moșnița Nouă, Comuna Moșnița Nouă, județul Timiș

Având în vedere solicitarea înregistrată cu numărul 733 din data de 25.04.2024 formulată de către Compania Națională de Investiții cu privire la cofinanțarea lucrărilor aferente rețelelor edilitare din cadrul proiectului Construire sediu Așezământ Cultural în localitatea Moșnița Nouă, Comuna Moșnița Nouă, județul Timiș prin prezenta vă supun spre aprobare Proiectul de Hotărâre pentru modificarea prevederilor din HCL nr. 17 din 25.01.2024.

Art. 1 se modifică și va avea următorul cuprins

Se aprobă alocarea, asigurarea și virarea către Compania Națională de Investiții "C.N.I. S.A" a fondurilor necesare cofinanțării de către Unitatea Administrativ Teritorială Mosnita Noua, a tuturor cheltuielilor, necesare realizării categoriilor de lucrări aferente Cap.4.1 – Asigurare utilitati, Cap. 4.2 – Activ de montaj echipamente neeligibile, Cap. 5.1 – Organizare de santier din Devizul General. U.A.T. Mosnita Noua, Anexă la prezenta Hotărâre, în valoare de 150.700,42 lei fără T.V.A, respectiv, 179.036,73 lei T.V.A inclus și încheierea în acest sens a unei convenții de cofinanțare.


Primar
Florin Octavian BUCUR

Nr. 734/ 25.04.2024

RAPORT DE SPECIALITATE

Pentru modificarea HCL nr. 17 din 25.01.2024 privind aprobarea cofinanțării lucrărilor aferente rețelelor edilitare din cadrul proiectului Construire sediu Așezământ Cultural în localitatea Moșnița Nouă, Comuna Moșnița Nouă, județul Timiș

Având în vedere solicitarea înregistrată cu numărul 733 din data de 25.04.2024 formulată de către Compania Națională de Investiții cu privire la cofinanțarea lucrărilor aferente rețelelor edilitare din cadrul proiectului Construire sediu Așezământ Cultural în localitatea Moșnița Nouă, Comuna Moșnița Nouă, județul Timiș prin prezenta vă supun aprobării elaborarea unui Proiect de hotărâre pentru modificarea prevederilor din HCL nr. 17 din 25.01.2024.

Art. 1 se modifică și va avea următorul cuprins

Se aprobă alocarea, asigurarea și virarea către Compania Națională de Investiții "C.N.I. S.A" a fondurilor necesare cofinanțării de către Unitatea Administrativ Teritorială Mosnita Noua, a tuturor cheltuielilor, necesare realizării categoriilor de lucrări aferente Cap.4.1 – Asigurare utilitati, Cap. 4.2 – Activ de montaj echipamente neeligibile, Cap. 5.1 – Organizare de santier din Devizul General. U.A.T. Mosnita Noua, Anexă la prezenta Hotărâre, în valoare de 150.700,42 lei fără T.V.A, respectiv, 179.036,73 lei T.V.A inclus și încheierea în acest sens a unei convenții de cofinanțare.

Propunerea de Proiect de Hotărâre îndeplinește condițiile legale pentru a fi propusă dezbaterii consiliului local.

Întocmit

Inspector Compartimentul Dezvoltare Locală și Investiții

Ciocioiu Anca



Anca Ciocoiu

De la: Daniel Iordache | Învățământ și cultură <daniel.iordache@cni.ro>

Trimis: joi, 25 aprilie 2024 15:36

Către: Anca Ciocoiu

Subiect: Revenire mail aprobare valoare cofinanțare la obiectivul de investiții „Construire sediu asezământ cultural, sat Mosnita Noua, comuna Mosnita Noua, județul Timiș”

Atașări: Draft HCL aprobare cofinanțare inclusiv cota 8%.doc


Revin cu valorile modificate astfel: 150.700,42 lei fara TVA, respectiv 179.036,73 lei cu TVA inclus. Noul draft de HCL este atasat.

Cu respect,
arh. Daniel IORDACHE
0740 97 87 15



Direcția Promovare Investiții ***Departamentul Promovare Investiții Învățământ și Cultură***

Acest mesaj și atașamentele sale pot conține informații confidențiale sau privilegiate care pot fi protejate prin lege; acestea nu trebuie distribuite, utilizate sau copiate fără autorizație. Dacă ați primit acest e-mail din greșală, anunțați-l pe expeditor și ștergeți acest mesaj și atașamentele acestuia. Pe măsură ce e-mailurile pot fi modificate, Compania Națională de Investiții nu este răspunzătoare pentru mesajele care au fost modificate sau falsificate.



Anca Ciocoiu

Daniel Iordache | Învățământ și cultură <daniel.iordache@cni.ro>

Trimis: joi, 25 aprilie 2024 15:20

Către: Anca Ciocoiu

Subiect: aprobare valoare cofinantare la obiectivul de investitii „Construire sediu asezamant cultural, sat Mosnita Noua, comuna Mosnita Noua, judetul Timis”

Atașări: Draft HCL aprobare cofinantare inclusiv cota 8%.doc

Buna ziua,

Avand in vedere contiuarea lucrarilor la obiectivul de investitii „**Construire sediu asezamant cultural, sat Mosnita Noua, comuna Mosnita Noua, judetul Timis**” va solicitam modificarea HCL nr. 17 din 25.01.2024 cu privire la alocarea fonerilor necesare realizarii unor anumite categorii de lucrari pentru obiectivul de investitii sus mentionat. Avand in vedere ca executia acestor lucrari se va face de catre CNI in baza unei conventii de cofinantare, solicitam modificarea valorii aprobate si majorarea acesteia cu, cota de 8%. Astfel se va modifica valoarea de 138.091,18 lei fara TVA, respective 164.328,50 lei TVA inclus, noua valoarea ce necesita a fi aprobata fiind de 186.247,62 lei fara TVA, respective 220.748,51 lei TVA inclus. In atasament regasit draftul de HCL.

Cu respect,
arh. Daniel IORDACHE
0740 97 87 15



Direcția Promovare Investiții Departamentul Promovare Investiții Învățământ și Cultură

Acest mesaj și atașamentele sale pot conține informații confidențiale sau privilegiate care pot fi protejate prin lege; acestea nu trebuie distribuite, utilizate sau copiate fără autorizație. Dacă ați primit acest e-mail din greșeală, anunțați-l pe expeditor și ștergeți acest mesaj și atașamentele acestuia. Pe măsură ce e-mailurile pot fi modificate, Compania Națională de Investiții nu este răspunzătoare pentru mesajele care au fost modificate sau falsificate.



ROMÂNIA
Județul Timiș
Comuna Moșnița Nouă
Consiliul local



HOTĂRÂRE NR. 17
DIN 25.01.2024

privind aprobarea cofinanțării lucrurilor aferente rețelelor edilitare din cadrul proiectului „Construire sediu Asezamant Cultural in localitatea Mosnita Noua, Comuna Mosnita Noua, judetul Timis”

Având în vedere solicitarea nr. 78896/22.12.2023 formulata de catre Compania Naționala de Investiții și înregistrata la UAT Mosnita Noua cu numar 36474/27.12.2023 cu privire la cofinantarea lucrurilor aferente rețelelor edilitare ce sunt in sarcina U.A.T. Mosnita Noua conform anexa la Ordinul M.L.P.D.A. 3789/11.09.2020, ca urmare a incheierii Contractului de Proiectare și executie pentru realizarea obiectivului de investitii **„Construire sediu Asezamant Cultural, sat Mosnita Noua, comuna Mosnita Noua, judetul Timis”**.

Având în vedere incheierea Contractului de Proiectare și executie pentru realizarea obiectivului de investiții **„Construire sediu Asezamant Cultural in localitatea Mosnita Noua, Comuna Mosnita Noua, judetul Timis”**

Avand in vedere Referatul de aprobare al primarului Comunei Mosnita Noua d-nul Florin Octavian Bucur numar 104/19.01.2024.

Avand în vedere Raportul de specialitate nr. 103/19.01.2024 intocmit de Compartimentul Achizitiei publice prin Andreea Dumitrescu.

Avand in vedere dispozitiile HCL nr. 30/05.02.2020 privind aprobarea documentatiei tehnico-economice pentru investitia Construire sediu Asezamant Cultural în localitatea Mosnita Noua, Comuna Mosnita Noua, judetul Timis.

Având în vedere raportul favorabil al Comisiei I economică- financiară, juridică, disciplină și agricultură din cadrul Consiliului Local al Comunei Moșnița Nouă;

În conformitate cu prevederile OG nr. 25/2001 privind înființarea Companiei Nationale de Investitii CNI SA cu modificarile și completările ulterioare și conform Anexei la Ordinul MLPDA 3789/11.09.2020.

In conformitate cu dispozitiile Legii nr. 273/2006 privind finanțele publice locale, art. 16 alin. 1 și art. 17 cu modificările și completările ulterioare,

În temeiul prevederilor art. 129 alin. 2 lit. b, alin. 4 lit. d, alin. 7 lit. d, art. 139 alin. 3 și art. 196 alin. 1 lit a din OUG 57/2019, privind Codul Administrativ,

H O T Ă R Ă Ș T E

Art. 1. Se aprobă alocarea, asigurarea și virarea către Compania Națională de Investiții "C.N.I. S.A" a fondurilor necesare cofinanțării de către Unitatea Administrativ Teritorială Mosnita Noua, a tuturor cheltuielilor, necesare realizării categoriilor de lucrări aferente Cap.4.1 – Asigurare utilitati, Cap. 4.2 – Activ de montaj echipamente neeligibile, Cap. 5.1 – Organizare de santier din Devizul General. U.A.T. Mosnita Noua, Anexă la prezenta Hotărâre, în valoare de **138.091,18** lei fără T.V.A, respectiv, **164.328,50** lei T.V.A inclus și încheierea în acest sens a unei convenții de cofinanțare.

Art. 2. Prezenta se comunică:

- Instituției Prefectului Județului Timiș
- Primarului comunei Moșnița Nouă
- Compartimentului financiar -contabil
- Compartimentului Achizitii Publi
- Președinților comisiilor de specialitate ale consiliului local
- Câte un exemplar se afișează la avizier și pe site-ul Comunei Moșnița Nouă

PREȘEDINTE DE ȘEDINȚĂ,
Vasile Adrian CASAP



Contrasemnează
Secretar General U.A.T,
Monika SZABO



ANEXA LA HOTĂRĂREA CONSILIULUI LOCAL NR. 17 DIN 25.01.24

DEVIZ GENERAL
- convenție de finanțare -
- U.A.T. Mosnita Noua -

Asezaminte culturale afer. „Construire sediu asezamant cultural, sat Mosnita Noua, comuna Mosnita Noua, judetul Timis”

Localitatea : Mosnita Noua
Judetul : TIMIS

		T.V.A. = 19%		
		Valoare fără T.V.A.	T.V.A.	Val inclusiv T.V.A.
		Lei RON	Lei RON	Lei RON
Capitolul 1 - Obținerea și amenajarea terenului.				
1.2	Amenajarea terenului	0.00	0.00	0.00
TOTAL - Capitolul 1		0.00	0.00	0.00
Capitolul 2 - Utilități.				
2.1	Utilități : Construcții + Instalații	0.00	0.00	0.00
TOTAL - Capitolul 2		0.00	0.00	0.00
Capitolul 3 - Proiectare.				
3.3	Proiectare și inginerie	0.00	0.00	0.00
3.6	Asistență tehnică	0.00	0.00	0.00
TOTAL - Capitolul 3		0.00	0.00	0.00
Capitolul 4 - Lucrări de bază.				
4.1	Lucrări de bază C + I	0.00	0.00	0.00
4.1.1	Construcții montaj	133,736.49	25,409.93	159,146.42
4.1.2	Asigurare utilitati	52,759.84	10,024.37	62,784.21
4.1.2.1	Instalații electrice curenti tari	5,636.49	1,071.31	6,709.80
4.1.2.2	Instalații electrice curenti tari NCS 2	47,121.35	8,953.06	56,074.41
4.1.5	Amenajarea terenului		0.00	0.00
4.1.5.1	Protecția mediului	80,976.65	15,385.56	96,362.21
4.2	Montaj utilaj tehnologic	0.00	0.00	0.00
4.3	Utilaje și echipamente tehnologice cu montaj	0.00	0.00	0.00
	lucrări de C + I		0.00	0.00
4.4	Utilaje și echipamente independente, fără montaj	0.00	0.00	0.00
4.5a	Dotări și echip. cu durată mare de serviciu	0.00	0.00	0.00
	lucrări de C + I		0.00	0.00
4.5b	Mobilier	0.00	0.00	0.00
4.6	Active necorporale	0.00	0.00	0.00
TOTAL - Capitolul 4		133,736.49	25,409.93	159,146.42
Capitolul 5 - Alte cheltuieli.				
5.1.	Organizare de șantier	4,354.69	827.39	5,182.08
5.1.1	Organizare de șantier ptr. construcții	4,354.69	827.39	5,182.08
	lucrări de producție de bază			
5.1.2.	Cheltuieli conexe	0.00	0.00	0.00
Valoare ptr. Confinantare		138,091.18	26,237.32	164,328.50
TOTAL - Capitolul 5		4,354.69	827.39	5,182.08
TOTAL GENERAL finanțat de C.N.I.		138,091.18	26,237.32	164,328.50
din care : C + M		138,091.18	26,237.32	164,328.50

PREȘEDINTE DE ȘEDINȚĂ