



ROMÂNIA
Județul Timiș
Comuna Moșnița Nouă



DISPOZIȚIE

Privind convocarea în ședință extraordinară a membrilor Consiliului Local Moșnița Nouă

Primarul comunei Moșnița Nouă;

În temeiul art. 133, alin. 2 din OUG 57/2019, privind Codul Administrativ,

DISPUNE

Art.1. Se convoacă în ședință extraordinară membrii consiliului local, pentru data de 19.06.2023, **orele 12,00** Ședința va fi difuzată pe platforma ZOOM meetings.

Art.2. Proiectul Ordinii de zi se anexează și face parte integrantă din prezenta Dispoziție.

Art.3. Prezenta se comunică:

Instituției Prefectului Județului Timiș
Un exemplar se afișează
Moșnița Nouă la 15.06.2023
Nr. 247

PRIMAR,
Florin Octavian BUCUR

AVIZEAZĂ,
Secretar,
Monika SZABO

Anexă la Dispoziția Primarului comunei Moșnița Nouă nr. 247/15.06.2023

PROIECT
ORDINE DE ZI

1. Proiect de hotărâre nr. 224/17.06.2022 privind completarea inventarului bunurilor care aparțin domeniului public al Comunei Mosnita Noua, inițiat de primarul Florin Octavian Bucur, având în vedere Raportul de specialitate nr. 19103/17.06.2022 întocmit de Compartimentul financiar - contabil prin insp. d-na Laura Chifan.



PROIECT DE DISPOZITIE

Nr. 247/15.06.2023

Privind convocarea în ședință extraordinară a membrilor Consiliului Local Moșnița Nouă

Primarul comunei Moșnița Nouă;

În temeiul art. 133, alin. 2 din OUG 57/2019, privind Codul Administrativ,

DISPUNE

Art.1. Se convoacă în ședință extraordinară membrii consiliului local, pentru data de 19.06.2023, orele 12,00 Ședința va fi difuzată pe platforma ZOOM meetings.

Art.2. Proiectul Ordinii de zi se anexează și face parte integrantă din prezenta Dispoziție.

Art.3. Prezenta se comunică:
Instituției Prefectului Județului Timiș
Un exemplar se afișează

PRIMAR,
Florin Octavian BUCUR





CONVOCATOR

Se convoacă în ședință extraordinară membrii consiliului local pentru data de 19.06.2023 ora 12,00.

Ședința va fi difuzată pe platforma ZOOM meeting.

Materialele înscrise pe proiectul ordinii de zi vor fi postate pe site-ul Primăriei Moșnița Nouă și încărcate pe tabletele consilierilor locali.


ORDINE DE ZI

1. Proiect de hotărare nr. 224/17.06.2022 privind completarea inventarului bunurilor care aparțin domeniului public al Comunei Mosnita Noua, inițiat de primarul Florin Octavian Bucur, având în vedere Raportul de specialitate nr. 19103/17.06.2022 întocmit de Compartimentul financiar - contabil prin insp. d-na Laura Chifan.

NR.CRT.	NUMELE ȘI PRENUMELE	SEMNĂTURA
1.	AGOTICI ȘTEFAN	
2.	BALTĂ RELU	
3.	CASAP VASILE ADRIAN	
4	CIURUȘ FLORIN CRISTIAN	
5.	CONTRAȘ GHEORGHE VIOREL IONEL	
6.	FITZ CRISTIAN LEONARD	
7.	KADAR GHEORGHE	
8.	KOVACS ELISABETA	
9.	LIONTI MIHAI DANIEL	
10.	MICLEA RĂZVAN CĂTĂLIN	
11.	MURĂȘAN SIMONA LOREDANA	
12.	NISTOR ADRIANA	
13.	POP OVIDIU ANDREI	
14.	POPOVICI VALENTIN	
15.	RADU FLAVIUS DAN	
16.	SERACIN COSMIN	
17.	SILAȘI ALEX POMPILIU	

Moșnița Nouă la
15.06.2023

Secretar General U.A.T,
Monika SZABO





Nr. 17334/15.06.2023

CĂTRE,

Comisia economică- financiară , juridică, disciplină și agricultură

*Domnului președinte,
Spre știința doamnei secretar,*

Având în vedere prevederile art. 136 alin. (3) lit. b) din Ordonanța de urgență a Guvernului nr. 57/2019 privind Codul administrativ, respectiv prevederile art. 15 alin. (1) lit. a) și ale art. 89 din Regulamentul de organizare și funcționare a Consiliului Local, se transmit spre avizare către Comisia economică-financiară, juridică, disciplină și agricultură, următoarele documente:


Nr. crt.	Documentul trimis pentru avizare/ elaborarea unui raport	Inițiator	Data limită pentru adoptarea raportului
1.	P.H.C.L. 1 de pe ordinea de zi	Primarul	19.06.2023

**Secretar general UAT Moșnița Nouă,
Monika SZABO**

A handwritten signature in blue ink, appearing to read 'MSZABO', is written below the name of the general secretary.



ROMÂNIA
Județul Timiș
Comuna Moșnița Nouă
Consiliul local



PROIECT DE HOTĂRÂRE

NR. 224 din 17.06.2022

Privind completarea inventarului bunurilor care aparțin
domeniului public al comunei Moșnița Nouă

Consiliul Local al Comunei Moșnița Nouă, județul Timiș,
Având în vedere:

- Avizul comisiei de specialitate din cadrul Consiliului Local Moșnița Nouă;
- Referatul de aprobare al primarului comunei Moșnița Nouă
cu nr.19104/17.06 2022,
- Raportul de specialitate cu nr. 19103/17.06.2022, întocmit de către inspector Laura
Chifan,
- Declarația Secretarului General cu nr.18634/14.06.2022,
Ținând cont de :

Hotărârea nr.977/2002 privind atestarea domeniului public al județului Timiș, precum
și al municipiilor, orașelor și comunelor din județul Timiș, cu modificările și completările
ulterioare,

În conformitate cu prevederile:

- H.G. cu nr. 392/2020 privind aprobarea Normelor tehnice pentru întocmirea
inventarului bunurilor care alcătuiesc domeniul public și privat al comunelor, al orașelor, al
municipiilor și al județelor,
- Art.129 alin (2), lit.c, și Art.607, alin(4) din O.U.G.nr.57/2019 privind Codul
Administrativ, cu modificările și completările ulterioare,

În temeiul prevederilor Art. 129, alin (6), lit.c Art.139 alin (1), alin (3) lit.g, Art.196
alin (1) lit.a și ale Art.289 alin (6) din O.U.G. nr. 57/2019 privind Codul Administrativ, cu
modificările și completările ulterioare,

HOTĂRĂȘTE

Art.1. În inventarul bunurilor care aparțin domeniului public al comunei Moșnița
Nouă însușit prin Hotărârea Consiliului Local al comunei Moșnița Nouă nr. 34/1999 atestat
prin Hotărârea nr.977/2002 privind atestarea domeniului public al județului Timiș, precum și
al municipiilor, orașelor și comunelor din județul Timiș, la Secțiunea I „ Bunuri imobile”
după poziția nr.99 se introduc noi poziții de la nr. 100 până la nr. 142, conform anexei care
face parte integrantă din prezenta hotărâre.

Art.2. Inventarul completat , potrivit Art.1 , constituie anexă la statutul comunei Moșnița Nouă și se publică pe pagina de internet a instituției, la secțiunea statutul comunei, precum și în monitorul oficial local.

Art.3. Cu ducerea la îndeplinire a prezentei hotărâri se încredințează compartimentul financiar contabil.


Art.4. Prezenta se comunică:

- Instituției Prefectului Jud.Timiș,
- O.C.P.I. Timiș,
- Primarului comunei Moșnița Nouă,
- Compartimentului financiar contabil,
- Biroului de urbanism
- Președinților comisiilor de specialitate ale Consiliului Local
- Câte un exemplar se afișează la avizier

**INIȚIATOR PROIECT
PRIMAR,
Florin Octavian BUCUR**



**Avizat de legalitate,
Secretar general,
Monika SZABO**





ROMÂNIA
Județul Timiș
Comuna Moșnița Nouă



Nr. 19103/17.06.2022

RAPORT DE SPECIALITATE

LA PROIECTUL DE HOTĂRÂRE

Privind atestarea inventarului bunurilor care aparțin
domeniului public al comunei Moșnița Nouă

Inventarul bunurilor care aparțin domeniului public al Comunei Moșnița Nouă a fost întocmit în conformitate cu prevederile O.U.G. nr.57/2019 privind Codul Administrativ, ale H.G. cu nr. 392/2020 privind aprobarea Normelor tehnice pentru întocmirea inventarului bunurilor care alcătuiesc domeniul public și privat al comunelor, orașelor, al municipiilor și al județelor și însușit prin Hotărârea Consiliului Local al comunei Moșnița Nouă nr. 34/1999 privind aprobarea inventarului bunurilor care aparțin domeniului public al comunei Moșnița Nouă.

Prin H.G. nr.977/2002 privind atestarea domeniului public al județului Timiș, precum și al municipiilor, orașelor și comunelor din județul Timiș, Anexa 54, s-a atestat apartenența la domeniul public al comunei Moșnița Nouă a bunurilor imobile cuprinse în inventar.

Anexa nr. 54 a fost modificată și completată prin Anexa Nr.16 „Completări la inventarul bunurilor care aparțin domeniului public al comunei Moșnița Nouă” la H.G. nr. 1097/2011 pentru modificarea și completarea unor anexe la Hotărârea nr.977/2002 privind atestarea domeniului public al județului Timiș, precum și al municipiilor, orașelor și comunelor din județul Timiș,

Bunurile aparținând domeniului public al comunei Moșnița Nouă sunt într-o dinamică permanentă fapt care creează neconcordanțe între situația de fapt și cea notată în Anexa nr. 54 la H.G. nr.977/2002 privind atestarea domeniului public al județului Timiș, precum și al municipiilor, orașelor și comunelor din județul Timiș.

La nivelul comunei Moșnița Nouă, pe lângă multitudinea de proiecte aflate în implementare fie din surse atrase fie din sursă proprie, se identifică în permanență noi oportunități de investiții. În funcție de sursa de finanțare a acestora se solicită de către autoritățile responsabile o serie de documente care atestă faptul că aceste bunuri aparțin domeniului public al comunei Moșnița Nouă. Un astfel de document este și Anexa nr.54 la H.G. nr. 977/2002 privind atestarea domeniului public al județului Timiș, precum și al municipiilor, orașelor și comunelor din județul Timiș.

Pe fondul apariției O.U.G. nr. 57/2019 privind Codul Administrativ, inventarul bunurilor aparținând domeniului public al comunei Moșnița Nouă a fost completat conform noii proceduri.

Având în vedere O.U.G. nr. 57/2019 privind Codul Administrativ și faptul că imobilele înscrise în anexa la proiectul de hotărâre nu au fost menționate în Anexa nr.54 la H.G. 977/2002 deși au destinația de străzi și fac parte din domeniul public al comunei Moșnița Nouă se impune atestarea inventarului domeniului public al comunei Moșnița Nouă, prin urmare propun introducerea la Secțiunea I „Bunuri imobile” după poziția nr.99 de noi poziții de la nr. 100 până la nr. 142, conform anexei care face parte integrantă din prezenta hotărâre.

Actul administrativ care a stat la baza atestării bunurilor în domeniul public al comunei Moșnița Nouă este Hotărârea Consiliului Local al Comunei Moșnița Nouă cu nr. 34/19.10.2002.

Având în vedere cele de mai sus considerăm că prezentul proiect de hotărâre îndeplinește condițiile legale și tehnice pentru a fi supus aprobării de către consiliul local.

Compartiment Financiar Contabil,

Inspector,

Laura CHIFAN





Nr. 19104/17.06 2022

REFERAT DE APROBARE

LA PROIECTUL DE HOTĂRÂRE

Privind atestarea inventarului bunurilor care aparțin
domeniul public al comunei Moșnița Nouă

Inventarul bunurilor care aparțin domeniului public al Comunei Moșnița Nouă a fost întocmit în conformitate cu prevederile O.U.G. nr.57/2019 privind Codul Administrativ, cu modificările și completările ulterioare, ale H.G. cu nr. 392/2020 privind aprobarea Normelor tehnice pentru întocmirea inventarului bunurilor care alcătuiesc domeniul public și privat al comunelor, orașelor, al municipiilor și al județelor și însușit prin Hotărârea Consiliului Local al comunei Moșnița Nouă nr. 34/1999 privind aprobarea inventarului bunurilor care aparțin domeniului public al comunei Moșnița Nouă.

Prin H.G. nr.977/2002 privind atestarea domeniului public al județului Timiș, precum și al municipiilor, orașelor și comunelor din județul Timiș, Anexa 54, s-a atestat apartenența la domeniul public al comunei Moșnița Nouă a bunurilor imobile cuprinse în inventar.

Anexa nr. 54 a fost modificată și completată prin Anexa Nr.16 „Completări la inventarul bunurilor care aparțin domeniului public al comunei Moșnița Nouă” la H.G. nr. 1097/2011 pentru modificarea și completarea unor anexe la Hotărârea nr.977/2002 privind atestarea domeniului public al județului Timiș, precum și al municipiilor, orașelor și comunelor din județul Timiș,

Bunurile aparținând domeniului public al comunei Moșnița Nouă sunt într-o dinamică permanentă fapt care creează neconcordanțe între situația de fapt și cea notată în Anexa nr. 54 la H.G. nr.977/2002 privind atestarea domeniului public al județului Timiș, precum și al municipiilor, orașelor și comunelor din județul Timiș.

La nivelul comunei Moșnița Nouă, pe lângă multitudinea de proiecte aflate în implementare fie din surse atrase fie din sursă proprie, se identifică în permanență noi oportunități de investiții. În funcție de sursa de finanțare a acestora se solicită de către autoritățile responsabile o serie de documente care atestă faptul că aceste bunuri aparțin domeniului public al comunei Moșnița Nouă. Un astfel de document este și Anexa nr.54 la H.G. nr. 977/2002 privind atestarea domeniului public al județului Timiș, precum și al municipiilor, orașelor și comunelor din județul Timiș.

Pe fondul apariției O.U.G. nr. 57/2019 privind Codul Administrativ, inventarul bunurilor aparținând domeniului public al comunei Moșnița Nouă a fost completat conform noii proceduri.

Având în vedere O.U.G. nr. 57/2019 privind Codul Administrativ și faptul că imobilele

înscrise în anexa la propiectul de hotărâre nu au fost menționate în Anexa nr.54 la H.G. 977/2002 deși au destinația de străzi și fac parte din domeniul public al comunei Moșnița Nouă se impune atestarea inventarului domeniului public al comunei Moșnița Nouă, prin urmare propun introducerea la Secțiunea I „ Bunuri imobile” după poziția nr.99 de noi poziții de la nr. 100 până la nr. 142 și anume imobilele cuprinse în C.F. nr. 413885 Moșnița Nouă, C.F. nr. 413883 Moșnița Nouă, C.F. nr. 413879 Moșnița Nouă, C.F. nr. 413878 Moșnița Nouă, C.F. nr. 413887 Moșnița Nouă, C.F. nr. 413888 Moșnița Nouă, C.F. nr. 413880 Moșnița Nouă, C.F. nr. 413882 Moșnița Nouă, C.F. nr. 413881 Moșnița Nouă, C.F. nr. 413884 Moșnița Nouă, C.F. nr. 421530 Moșnița Nouă, C.F. nr. 421531 Moșnița Nouă, C.F. nr. 421535 Moșnița Nouă, C.F. nr. 421433 Moșnița Nouă, C.F. nr. 421344 Moșnița Nouă, C.F. nr. 421565 Moșnița Nouă , C.F.nr. 413886 Moșnița Nouă, C.F. nr. 421557 Moșnița Nouă, C.F. nr. 421560 Moșnița Nouă , C.F. nr. 425011 Moșnița Nouă, C.F. nr.425015 Moșnița Nouă, C.F. nr.425026 Moșnița Nouă, C.F. nr. 425002 Moșnița Nouă, C.F. nr.425019 Moșnița Nouă, C.F. nr.424999 Moșnița Nouă, C.F. nr. 425012 Moșnița Nouă, C.F. nr.425013 Moșnița Nouă, C.F. nr.424996 Moșnița Nouă, C.F. nr. 425014 Moșnița Nouă, C.F. nr.425003 Moșnița Nouă, C.F. nr.425024 Moșnița Nouă, C.F. nr.425020 Moșnița Nouă, C.F. nr.425021 Moșnița Nouă, C.F. nr.423199 Moșnița Nouă, C.F. nr.423203 Moșnița Nouă, C.F. nr.415105 Moșnița Nouă, C.F. nr.415036 Moșnița Nouă, C.F.nr. 414637 Moșnița Nouă, C.F. nr. 414640 Moșnița Nouă, C.F. nr.414768 Moșnița Nouă, C.F. nr. 415137 Moșnița Nouă, C.F. nr.421561 Moșnița Nouă, C.f. nr. 421633 Moșnița Nouă, conform anexei care face parte integrantă din prezenta hotărâre.

Actul administrativ care a stat la baza atestării bunurilor în domeniul public al comunei Moșnița Nouă este Hotărârea Consiliului Local al Comunei Moșnița Nouă cu nr. 34/19.10.2002.

Menționez faptul că, bunurile imobile care fac obiectul prezentului referat și care sunt propuse pentru atestare în domeniul public al unității administrativ – teritoriale conform anexei la acesta, nu sunt grevate de sarcini incompatibile cu apartenența acestora la domeniul public, nu fac obiectul vreunui litigiu și nu sunt declarate de uz și interes public național.

Față de considerentele menționate mai sus,

SUPUN SPRE APROBARE

PROIECTUL DE HOTĂRÂRE privind atestarea inventarului bunurilor care aparțin domeniul public al comunei Moșnița Nouă.

**INIȚIATOR,
PRIMAR,
Florin Octavian BUCUR**





ROMÂNIA
Județul Timiș
Comuna Moșnița Nouă



Nr.18634/15.06.2023

DECLARAȚIE PE PROPRIA RĂSPUNDERE
Privind completarea inventarului bunurilor care aparțin
domeniului public al comunei Moșnița Nouă

Subsemnata Monika SZABO, având funcția de secretar general al comunei Moșnița Nouă, în conformitate cu prevederile Art.289, alin (6), lit.b din O.U.G. nr. 57/2019 privind Codul Administrativ, cu modificările și completările ulterioare, declar pe propria răspundere că bunurile care fac obiectul Proiectului de hotărâre nr.224 din data de 17 iunie 2022 privind atestarea inventarului bunurilor care aparțin domeniului public al comunei Moșnița Nouă, nu fac obiectul unor litigii la momentul adoptării hotărârii.

Secretar general UAT
Monika SZABO

Anexă la Proiectul de hotărâre nr. 224/17.06.2022

Județul Timiș

Comisia parcelă pentru întocmirea inventarului

Bunurilor care alcătuiesc domeniul public

al comunei Moșnița Nouă

Președinte,

Primar,

Florin Octavian BUCUR



INVENTARUL

Bunurilor care aparțin domeniului public al comunei Moșnița Nouă

SECȚIUNEA I						
Bunuri imobile						
Nr.crt.	Codul de clasificare	Denumirea Bunului	Elementele de identificare	Anul dobândirii și/sau dării în folosință	Valoarea de parcelă (mii lei)	Situația juridică actuală
0	1	2	3	4	5	6
100.	1.3.7.1.	STR.Năvodari	teren neîmprejmuit parcelă în intravilanul satului Urseni, nr. cad.413885, lungime 0,484 km, lățime 11,3 m, vecinătăți: N, S, E, V: Comuna Moșnița Nouă, tip îmbrăcăminte:balast	2016	604.461	H.C.L NR.22/27.07.2016, C.F. nr. 413885
101.	1.3.7.1	STR. Jupiter	teren neîmprejmuit	2016	912.288	H.C.L NR.22/27.07.2016, C.F. nr. 413883

102.	1.3.7.1.	STR. Eforie	teren neîmprejmuit parcelă în intravilanul satului Urseni, nr. cad.413879 lungime 0,163 km, lățime 13,2 m, vecinătăți: N, S: proprietăți private, E, V: Comuna Moșnița Nouă, îmbrăcăminte:balast	2016	233.312	H.C.L.NR.22/27.07.2016, C.F. nr. 413879
103.	1.3.7.1.	STR. Mamaia	teren neîmprejmuit parcelă în intravilanul satului Urseni, nr. cad.413878 lungime 0,3 km, lățime 12,2 m, vecinătăți: N, S: Comuna Moșnița Nouă, E, V:	2016	402.730	H.C.L.NR.22/27.07.2016, C.F. nr. 413878

104.	1.3.7.1.	STR. Cap Aurora	Proprietăți, private îmbărcăminte:balast teren neîmprejmuit parcelă în intravilanul satului Urseni nr.cad.413887 lungime 0,3 km, lățime 12,2 m, vecinătăți: N, S: proprietăți private, E, V: Comuna Moșnița Nouă, îmbărcăminte:balast	2016	94.159	H.C.L NR.22/27.07.2016, C.F. nr. 413887
105.	1.3.7.2	STR. Nicolae Botoca	teren neîmprejmuit parcelă în intravilanul satului Urseni, nr.cad.413888 lungime 0,561km, lățime 7 m, vecinătăți: N, Comuna Moșnița Nouă S: proprietăți private, E: proprietăți private,V: Comuna Moșnița Nouă, îmbărcăminte:beton asfaltic	2016	600.700	H.C.L NR.22/27.07.2016, C.F. nr. 413888
106.	1.3.7.1	STR. Costinești	teren neîmprejmuit parcelă în	2016	52.595	H.C.L NR.22/27.07.2016, C.F. nr. 413880

107.	1.3.7.1	STR. Olimp	teren neîmprejmuit parcelă în intravilanul satului Urseni, nr.cad.413882 lungime 0, 107 km, lățime 12 m, vecinătăți: N, S: proprietăți private, E,V: Comuna Moșnița Nouă, îmbrcăminte:balast	2016	176.795	H.C.L.NR.22/27.07.2016, C.F. nr. 413882
108.	1.3.7.1	STR. Neptun	teren neîmprejmuit parcelă în intravilanul satului Urseni, nr.cad.413881 lungime 0, 295 km, lățime 11,8 m,	2016	120.207	H.C.L.NR.22/27.07.2016, C.F. nr. 413881

109.	1.3.7.1	STR. Saturn	vecinătăți: N, S: E, V: Comuna Moșnița Nouă îmbrcăcăminte:balast teren neîmprejmuit parcelă în intravilanul satului Urseni nr.cad.413884 lungime 0, 24 km, lățime 12,00 m, vecinătăți: N, S:Comuna Moșnița Nouă, E, V: proprietăți private îmbrcăcăminte:balast	2016	404,071	H.C.L.NR.22/27.07.2016, C.F. nr. 413884
110.	1.3.7.2	STR. Cneaz Pepelecca	teren neîmprejmuit parcelă în intravilanul satului Urseni, nr.cad.421530 lungime 0, 24 km, lățime 12,00 m, vecinătăți: N, S:Comuna Moșnița Nouă, E: proprietate private, V: Comuna Moșnița Nouă îmbrcăcăminte:beton asfaltic	2017	381,10	H.C.L. cu nr.344/27.09.2017, C.F. nr. 421530
111.	1.3.7.2	STR.Cneaz	teren neîmprejmuit	2017	381,10	H.C.L. cu nr.344/27.09.2017, C.F. nr.

	Pepelecca	parcelă în intravilanul satului Urseni, nr.cad.421531, lungime: 0,307 km, lățime 28m, vecinătăți: N, S:Comuna Moșnița Nouă, E: proprietate privată, V: Comuna Moșnița Nouă îmbrăcăminte:beton asfaltic		421531	
112.	1.3.7.2 STR.Unirii	teren neîmprejmuit parcelă în intravilanul satului Urseni, nr.cad.421535, lungime: 0,307 km, lățime 28m, vecinătăți: N, S:Comuna Moșnița Nouă, E, V: proprietăți private, îmbrăcăminte:beton asfaltic	2017	394,50	H.C.L. cu nr.344/27.09.2017, C.F. nr. 421535
113.	1.3.7.2 STR. Vasile Luminosu	teren neîmprejmuit situate intravilanul satului Urseni, nr.cad 421433 lungime: 0,368 km,	2017	415,60	H.C.L. cu nr.344/27.09.2017, C.F. nr. 421533

114.	1.3.7.2	STR.Vasile Luminosu	lățime 22 m, vecinătăți: N, S:Comuna Moșnița Nouă, E, V: proprietăți private, îmbrăcăminte:beton asfaltic	2017	415,60	H.C.L. cu nr.344/27.09.2017, C.F. nr. 421344
			Teren neîmprejmuț parcellă în intravilanul satului Urseni, nr.cad 421344, lungime: 0,314 km, lățime 27 m, vecinătăți: N, S:Comuna Moșnița Nouă, E, V: proprietăți private, îmbrăcăminte:beton asfaltic			
115.	1.3.7.2	STR.Coloniștilor	teren neîmprejmuț parcellă în intravilanul satului Urseni, nr.cad.421565 lungime: 0,434 km, lățime 19 m, vecinătăți: N, S:Comuna Moșnița Nouă, E, V: proprietăți private, îmbrăcăminte:beton asfaltic	2017	464,10	H.C.L. cu nr.344/27.09.2017, C.F. nr. 421565

116.	1.3.7.1.	STR. Venus	teren neîmprejmuit parcelă în intravilanul satului Urseni, nr.cad 413886 lungime 0, 178 km, lățime 13,00 m, vecinătăți: N:Comuna Moșnița Noă,S: proprietăți private, E, V: Comuna Moșnița Noă îmbărcăminte:balast	2011	298.499	H.G. nr.1097/2011, C.F. nr. 413886
117.	1.3.7.2	STR. Bisericii	teren neîmprejmuit parcelă în intravilanul satului Urseni, nr. cad 421557 lungime: 0,299 km, lățime 37,3 m, vecinătăți: N, S:Comuna Moșnița Nouă, E, V: proprietăți private, îmbărcăminte:beton asfaltic	2017	1.382.008	H.C.L. 344/2017, C.F. nr. 421557
118.	1.3.7.2	STR.Bisericii	teren neîmprejmuit parcelă în intravilanul satului Urseni. nr.cad. 421560 lungime: 0,307 km, lățime	2017	1.351.203	H.C.L. cu nr.344/27.09.2017, C.F. nr. 421560

119.	1.3.7.2	STR.Timișului	35,6 m, vecinătăți: N, S: Comuna Moșnița Nouă, E, V: proprietăți private, îmbrăcăminte:beton asfaltic	2022	1.075.914	H.C.L. cu nr.206/15.06.2022 ,C.F.nr.425011
			teren neîmprejmuț în parcelă în intravilanul satului Urseni, nr.cad. 425011 lungime 0, 37 km, lățime 24,70 m, vecinătăți: N:Comuna Moșnița Nouă,S: proprietăți private, E, V: Comuna Moșnița Nouă îmbrăcăminte:balast			

120.	1.3.7.2	STR. Timișului	teren neîmprejmuț în parcelă în intravilanul satului Urseni, nr.cad. 425015 lungime 0, 26 km, lățime 10 m, vecinătăți: N:Comuna Moșnița Nouă,S: proprietăți private, E, V: Comuna Moșnița	2022	322.094	H.C.L. cu nr.206/15.06.2022 ,C.F.nr.425015
------	---------	----------------	--	------	---------	--

					Nouă îmbrăcăminte:balast				
121.	1.3.7. 2	STR.Timișul ui	teren neîmprejmuit parcelă în intravilanul satului Urseni, nr.cad. 425026 lungime 0, 603 km, lățime 12,5 m, vecinătăți: N:Comuna Moșnița Nouă,S: proprietăți private, E,V: Comuna Moșnița Nouă îmbrăcăminte:balast	2022	935.773	H.C.L. cu nr.208/15.06.2022 C.F.nr.425026			
122.	1.3.7. 2	STR. Salcânilor	teren neîmprejmuit parcelă în intravilanul satului Urseni, nr.cad. 425002 lungime 0, 377 km, lățime 12,2 m, vecinătăți: N:C.F.R.,,S,E: proprietăți private, V: Comuna Moșnița Nouă îmbrăcăminte:balast	2022	595.856	H.C.L. cu nr.209/15.06.2022 C.F.nr.425002			
123.	1.3.7. 2	STR.Unirii	teren neîmprejmuit parcelă în intravilanul satului Urseni. nr.cad. 425019 lungime: 0,309 km, lățime 27 m, vecinătăți: N, S: Comuna Moșnița Nouă, E, V: proprietăți private, îmbrăcăminte:beton	2022	1.050.853	H.C.L. cu nr.210/15.06.2022 C.F.nr.425019			

124.	1.3.7. 1	STR. Ogrinova	teren neîmprejmuit parcelă în intravilanul satului Urseni, nr.cad. 424999 lungime 0, 325 km, lăţime 18,2 m, vecinătăţi: N:C.F.R.,S: Comuna Moşniţa Nouă, E: proprietăţi private, V: Comuna Moşniţa Nouă îmbrăcăminte:balast	2022	690.279	H.C.L. cu nr.211/15.06.2022 C.F.nr.424999
125.	1.3.7. 2	STR. Nicolae Botoca	teren neîmprejmuit parcelă în intravilanul satului Urseni, nr. cad 425012 lungime: 0,295 km, lăţime 23 m, vecinătăţi: N: C.F.R, S, E: Comuna Moşniţa V: proprietăţi private, îmbrăcăminte:beton asfaltic	2022	818.945	H.C.L. cu nr.212/15.06.2022 C.F.nr.425012
126.	1.3.7. 2	STR.Mare	teren neîmprejmuit parcelă în intravilanul satului Urseni, nr. cad 425013 lungime: 0,851 km, lăţime 26,5 m, vecinătăţi: N, S, E, V: Comuna Moşniţa,îmbrăcăminte: beton asfaltic	2022	2.883.510	H.C.L. cu nr.213/15.06.2022 C.F.nr.425013
127.	1.3.7.	STR. Intr.	teren neîmprejmuit	2022	164.614	H.C.L. cu nr.215/15.06.2022 C.F.nr.424996

128.	1.3.7. 1	Satul Bătrân	parcelă în intravilanul satului Urseni, nr.cad. 424996 lungime 0, 15 km, lățime 10 m, vecinătăți: N:proprietăți private,S: Comuna Moșnița Nouă, E,V: proprietăți private,îmbrăcăminte:b alast	2022	141.897	H.C.L. cu nr.216/15.06.2022 C.F.nr.425014
129.	1.3.7. 2	STR.Mare	teren neîmprejmuit parcelă în intravilanul satului Urseni, nr.cad. 425014 lungime 0, 118 km, lățime 11 m, vecinătăți: N, S: S: Comuna Moșnița Nouă, E,V: proprietăți private,îmbrăcăminte:b alast	2022	133.995	H.C.L. cu nr.217/15.06.2022 C.F.nr.425003
130.	1.3.7. 1	STR.Nicolae Botoca	teren neîmprejmuit parcelă în intravilanul satului Urseni, nr. cad	2022	374.100	H.C.L. cu nr.218/15.06.2022 C.F.nr.425024

131.	1.3.7. 1	STR.Nicolae Botoca	425024 lungime: 0,51 km, lățime 15 m, vecinătăți: N, S, E, V: Comuna Moșnița, îmbrăcăminte: pământ stabilizat	2022	716.344	H.C.L. cu nr.219/15.06.2022 C.F.nr.425020
132.	1.3.7. 1	STR. Viilor	teren neîmprejmuit parcele în intravilanul satului Urseni, nr. cad 425020 lungime: 0,4 km, lățime 8,2 m, vecinătăți: N, S, E, V: Comuna Moșnița, îmbrăcăminte: pământ stabilizat	2022	386.182	H.C.L. cu nr.220/15.06.2022 C.F.nr.425021
133.	1.3.7. 2.	STR.Aurel Cozma	teren neîmprejmuit parcele în intravilanul satului Moșnița Veche, nr. cad 423199 lungime: 0,784 km, lățime 23,5 m, vecinătăți: N, S: Comuna Moșnița Nouă, E: Județul Timiș, V: Comuna	2011	913,04	H.C.L. cu nr.132/30.11.2011 C.F.nr.423199

134.	1.3.7. 2.	STR.Dorin Teodorescu	Moșnița,îmbrăcămintebeton asfaltic teren neîmprejmuit parcele în intravilanul satului Moșnița Veche, nr. cad 423203, lungime: 0,736 km, lățime 18,5 m, vecinătăți: N, S: Comuna Moșnița Nouă, E: Județul Timiș, V: Comuna Moșnița,îmbrăcămintebeton asfaltic	2011	879,73	H.C.L. cu nr.143/21.12.2011 C.F.nr.423203
135.	1.3.7. 2.	STR. Vicențiu Babeș	teren neîmprejmuit parcele în intravilanul satului Moșnița Veche, nr. cad 415105, lungime: 0,649 km, lățime 13,5 m, vecinătăți: N, S, E, V: Comuna Moșnița Nouă, îmbrăcămintebeton asfaltic	2012	379,90	H.C.L. cu nr.28/28.03.2012 C.F.nr.415105
136.	1.3.7. 2.	STR.Ioan Farchescu	teren neîmprejmuit parcele în intravilanul satului Moșnița Veche, nr. cad 415036, lungime: 0,095 km, lățime 16 m, vecinătăți: N, S: Comuna Moșnița Nouă,E, V: proprietăți private, îmbrăcămintebeton asfaltic	2011	55,50	H.C.L.nr.143/21.12.2011, C.F. nr.415036
137.	1.3.7. 2.	STR.Ioan Farchescu	teren neîmprejmuit parcele în intravilanul satului Moșnița Veche, nr. cad 414637, lungime:	2011	96,40	H.C.L. nr.132/30.11.2011, C.F. nr.414637

138.	1.3.7. 2	STR. Ioan Farchescu	0,165 km, lățime 16 m, vecinătăți: N, S: Comuna Moșnița Nouă,E,V: proprietăți private, îmbrăcăminte:beton asfaltic	2011	112,80	H.C.L. nr.132/30.11.2011, C.F.nr.414640
139.	1.3.7. 2	STR.Ioan Farchescu	teren neîmprejmuit parcelă în intravilanul satului Moșnița Veche, nr. cad 415640, lungime: 0,193 km, lățime 15 m, vecinătăți: N, S: Comuna Moșnița Nouă,E,V: proprietăți private, îmbrăcăminte:beton asfaltic	2011	142,04	H.G. nr.810/16.11.2011, C.F. nr.414768
140.	1.3.7. 2	STR.Vicențiu Babeș	teren neîmprejmuit parcelă în intravilanul satului Moșnița Veche, nr. cad 415137, lungime: 0,325 km, lățime 13,3 m, vecinătăți: N, S: Comuna Moșnița Nouă,E,V: proprietăți private, îmbrăcăminte:beton	2018	189,90	H.C.L. nr.41/28.02.2018, C.F.nr. 415137

141.	1.3.7. 2	STR.Bárnar	asfaltic teren neîmprejmuț parcele în intravilanul satului Albina, nr. cad 421651, lungime: 0,341 km, lățime 21,9 m, vecinătăți: N, S: Comuna Moșnița Nouă,E,V: proprietăți private, îmbrăcăminte:beton asfaltic	2002	370,01	H.G nr.977/24.02.2002, C.F. nr.421651
142.	1.3.7. 2	STR.Ruscă	teren neîmprejmuț parcele în intravilanul satului Albina, nr. cad 421633, lungime: 0,151 km, lățime 22,7 m, vecinătăți: N, S: Comuna Moșnița Nouă,E,V: proprietăți private, îmbrăcăminte:beton asfaltic	2002	310,30	H.G nr.977/24.02.2002, C.F. nr.421633

Comisia specială de inventariere:


Florin Octavian BUCUR

Președinte



Monika SZABO

Membru



Laura CHIFAN

Membru



Gabriela Eva Eugenia GHILEZAN

Membru



Gabriela IOVA

Membru



Andrei Tudor ZELE

Membru



Anca CIOCOIU

Membru

