



DISPOZIȚIE

Privind convocarea în ședință ordinară a membrilor Consiliului Local Moșnița Nouă

Primarul Comunei Moșnița Nouă

În temeiul art. 133, alin. 1 din OUG 57/2019, privind Codul Administrativ,

DISPUNE

Art.1. Se convoacă în ședință ordinară membrii consiliului local, pentru data de 25.05.2023, orele 17:00. Ședința va avea loc în sala de ședință a Consiliului Local.

Art.2. Proiectul Ordinii de zi se anexează și face parte integrantă din prezenta Dispoziție.

Art.3. Prezenta se comunică:

Instituției Prefectului Județului Timiș

Un exemplar se afișează

Moșnița Nouă la 19.05.2023

Nr. 206

PRIMAR,
Florin Octavian BUCUR



AVIZEAZĂ,
Secretar,
Monika SZABO

A handwritten signature in blue ink, corresponding to the name Monika Szabo.



ROMÂNIA
Județul Timiș
Comuna Moșnița Nouă



PROIECT DE DISPOZITIE

Comunei Moșnița Nouă

În temeiul art. 133, alin. 1 din OUG 57/2019, privind Codul Administrativ,
Privind convocarea în ședință ordinară a membrilor Consiliului Local Moșnița Nouă

Primarul

DISPUNE

Art.1. Se convoacă în ședință ordinară membrii consiliului local, pentru data de 25.05.2023, **orele 17:00.** Ședința va avea loc în sala de sedinta a Consiliului Local.

Art.2. Proiectul Ordinii de zi se anexează și face parte integrantă din prezenta Dispoziție.

Art.3. Prezenta se comunică:

Instituției Prefectului Județului Timiș

Un exemplar se afișează

Moșnița Nouă la 19.05.2023

Nr. 206

PRIMAR,
Florin Octavian BUCUR

PROIECT
ORDINE DE ZI

1. Proiect de hotarare nr. 120/02.05.2023, privind aprobarea contului anual de execuție al bugetului local de venituri si cheltuieli al Comunei Moșnița Nouă pentru anul 2022, initiat de primarul Florin Octavian Bucur, având în vedere raportul de specialitate cu nr. 12197/02.05.2023 întocmit de către compartimentul financiar-contabil din cadrul Primăriei Moșnița Nouă – insp. financiar Laura Chifan.
2. Proiect de hotarare nr. 121/05.05.2023, privind aprobarea contului anual de execuție al bugetului local de venituri si cheltuieli al Comunei Moșnița Nouă pentru trimestrul I anul 2023, initiat de primarul Florin Octavian Bucur, având în vedere raportul de specialitate cu nr. 12774/05.05.2023 întocmit de către compartimentul financiar-contabil din cadrul Primăriei Moșnița Nouă – insp. financiar Laura Chifan.
3. Proiect de hotarare nr. 122/10.05.2023, **privind aprobarea participării Comunei Mosnita Noua - Județul Timiș, la Parteneriatul LEADER cu denumirea „Timișul de Centru”, initiat de primarul Florin Octavian Bucur, avand in vedere Raportul de specialitate Nr. 65612/08.05.2023** intocmit de inspector Dezvoltare Locala prin d-na Ciocoiu Anca.
4. Proiect de hotarare nr. **123/12.05.2023**, Privind preluarea în proprietatea publică a Comunei Moșnița Nouă, a rețelei „**Extindere rețea apa pe Str. Vidrei, Veveritei si Ariciului localitatea Urseni, Comuna Moșnița Nouă jud. Timiș**” cu o valoare totală de **95.200,00 lei TVA inclus, avand o lungime de 1000 ml, initiat de primarul Florin Octavian Bucur, avand in vedere** raportul de specialitate cu nr. **6572/07.03.2023** întocmit de către Inspector de specialitate - Dumitras Ciprian.
5. Proiect de hotarare nr. 124/15.05.2023, privind aprobarea obiectivului de investiții “**EXTINDERE REȚEA DE CANALIZARE STR. COMARNIC**”, initiat de primarul Florin Octavian Bucur, având în vedere raportul de specialitate nr. 13704/15.05.2023 intocmit de Compartiment Tehnic prin Ciprian Dumitras.
6. Proiect de hotarare nr. 125/16.05.2023, Privind inscrierea in Cartea Funciara a parcelelor DE 25 în suprafață de 6753 mp, DE 20 în suprafață de 6011 mp, DE 26/4 în suprafață de 1609 mp, DE 26/6 în suprafață de 1570 mp, DE 28/2 în suprafață de 1485 mp, DE 30/2 în suprafață de 1631 mp, DE 11/2 în suprafață de 1252 mp, DE 7 în suprafață de 2369 mp, DE 5 în suprafață de 2331 mp, DE 4 în suprafață de 1070 mp, DE 6 în suprafață de 1337 mp, DE 8 în suprafață de 911 mp, DE 10 în suprafață de 728 mp, DE 26/2 în suprafață de 633 mp, DE 13/3 în suprafață de 1554 mp, DE 15/2 în suprafață de 1006 mp, DE 16 în suprafață de 1299 mp, DE 24 în suprafață de 1555 mp, DE 27/2 în suprafață de 2823 mp, DE 22 în suprafață de 1610 mp, DE 18 în suprafață de 698 mp, DE 29 în suprafață de 3551 mp, situat în extravilanul UAT Moșnita Nouă, în proprietatea Comunei Moșnita Nouă, domeniul public si administrarea Consiliului Local Moșnita Nouă, în baza documentației tehnice de primă înscriere, întocmită de P.F.A. POPESCU CIPRIAN COSMIN, initiat de primarul Florin Octavian Bucur, având în vedere raportul de specialitate cu nr. 13815/16.05.2023 întocmit de către șef birou urbanism Gabriela GHILEZAN.

7. **Proiect de hotarare nr. 126/16.05.2023**, privind înscrierea dreptului de proprietate al comunei Moșnița Nouă, asupra imobilelor cuprinse în C.F. nr. 425924, cu nr.cad 425924, în suprafață totală de 2949 mp constând în teren arabil intravilan extins pentru străzi și alei și C.F. nr. 425918 Moșnița Nouă cu nr.cad 425918, în suprafață totală de 990 mp, constând în teren arabil intravilan extins pentru spațiu verde, comuna Moșnița Nouă, localitatea Moșnița Nouă, în urma declarației de renunțare la dreptul de proprietate depusă de către SOCIETATEA FILMAR GARDEN SRL prin administrator DOGARU ADELA-MIHAELA. , **inițiat de primarul Florin Octavian Bucur**, având în vedere raportul de specialitate cu nr. 13226/10.05.2023, întocmit de către Sef Birou Urbanism Ghilezan Eugenia Eva Gabriela.
8. **Proiect de hotarare 127/16.05.2023**, privind înscrierea dreptului de proprietate al comunei Moșnița Nouă, asupra imobilului cuprins în C.F. nr. 413555 Moșnița Nouă cu nr.cad 413555 în suprafață de 6390 mp, constând în teren curți construcții intravilan extins pentru drum, comuna Moșnița Nouă, localitatea Moșnița Nouă, în urma declarației de renunțare la dreptul de proprietate depusă de către DUMITRAȘCU CRISTIAN-GABRIEL, DUMITRAȘCU GABRIELA ANDREEANA pentru cota de 150/2267, parte din dreptul de proprietate asupra imobilului înscris în C.F. nr. 413555 Moșnița Nouă cu nr.cad 413555 și a declarației de renunțare la dreptul de proprietate depusă de către PETERKA HELMUTH-IOSIF, PETERKA MARIANA pentru cota de 680/2267 parte din dreptul de proprietate asupra imobilului înscris în C.F. nr. 413555 Moșnița Nouă cu nr.cad 413555, **inițiat de primarul Florin Octavian Bucur**, având în vedere raportul de specialitate cu nr. 13310/10.05.2023, întocmit de către Sef Birou Urbanism Ghilezan Eugenia Eva Gabriela.
9. **Proiect de hotarare nr. 128/16.05.2023**, privind înscrierea dreptului de proprietate al comunei Moșnița Nouă, asupra imobilelor cuprinse în C.F. nr. 406507, 406506, 406505, 406504, 406503, 406502 Moșnița Nouă cu nr.cad 406507, 406506, 406505, 406504, 406503, 406502 în cotă de 4/5 din suprafețe totale de 2170 mp, 1665 mp, 2176 mp, 2464 mp, 2721 mp, 1178 mp, constând în teren curți construcții intravilan extins pentru drum acces stradă și spații verzi, comuna Moșnița Nouă, localitatea Moșnița Nouă, în urma declarației de renunțare la dreptul de proprietate depusă de către SOCIETATEA ALL IZOMETAL SRL prin asociat și administrator CORNU GEORGIANA , **inițiat de primarul Florin Octavian Bucur**, având în vedere raportul de specialitate cu nr.13292/10.05.2023, întocmit de către Sef Birou Urbanism Ghilezan Eugenia Eva Gabriela.
10. **Proiect de hotarare 129/16.05.2023**, privind aprobarea Planului Urbanistic Zonal “ **MODIFICARE P.U.Z. APROBAT PRIN HCL 95 din 25.04.2018 PE PARCELELE ÎNSCRISE IN CF NR 422033, 422032, 422148, 422193**”, pe parcelele înscrise în **CF nr. 422033 Mosnita Nouă, CF nr. 422032 Mosnita Nouă, CF nr. 422148 Mosnita Nouă și CF nr. 422193 Mosnita Nouă cu nr. cad. 422033, nr. cad. 422032, nr. cad. 422148 și nr. cad 422193**, Comuna Mosnita Nouă, sat Mosnita Nouă Judetul Timis, având ca beneficiari: **DUPLE IMOB SRL, PACK ECOTECH SRL, BĂLĂȘOIU MIRCEA-ILIE, BĂLĂȘOIU DANIELA și DOLOMEȚ RADU-ILIE**, **inițiat de primarul Florin Octavian Bucur**, având în vedere raportul de specialitate cu nr. 13938/16.05.2023 **intocmit de sef birou Urbanism Gabriela Ghilezan**.
11. **Proiect de hotarare nr. 130/17.05.2023**, privind activarea secției Sah în cadrul Clubului Sportiv Comunal Moșnița, **inițiat de primarul Florin Octavian Bucur**, având în vedere Referatul de specialitate înregistrat sub nr. 13991/17.05.2023 al Clubului Sportiv Comunal Mosnita prin d-na Coca Beatrice.

12. **Proiect de hotarare nr. 131/17.05.2023, privind rectificarea bugetului local al comunei Moșnița Nouă, pe anul 2023, inițiat de primarul Florin Octavian Bucur, având în vedere Raportul de specialitate nr. 13952/16.05.2023 întocmit de Compartimentul Financiar Contabil prin inspector Dumitru Togerescu,**
13. **Proiect de hotarare nr. 132/17.05.2023, privind stabilirea chiriei lunare ce urmează a fi încasată de la S.C. MOȘNIȚEANA S.R.L. pentru mijloacele fixe din patrimoniul Comunei Mosnita Noua, inițiat de primarul Florin Octavian Bucur, având în vedere raportul de specialitate cu nr. 13883/16.05.2023 al Compartimentului financiar contabil întocmit de inspector Laura Chifan.**
14. **Proiect de hotarare nr. 133/17.05.2023, privind constatarea apartenenței terenului cuprins în C.F. nr. 412972, Moșnița Nouă, nr. Cad A101/3-7/106, situat în intravilanul localității Mosnita Noua în suprafață de 19.743 mp, la proprietatea publică a comunei Moșnița Nouă, în baza art.36 din Legea nr.18/1991, republicată , inițiat de primarul Florin Octavian Bucur având în vedere raportul de specialitate cu nr. 13968/16.05.2023 întocmit de către Sef Birou Urbanism Ghilezan Eugenia Eva Gabriela.**
15. **Proiect de hotarare nr. 134/17.05.2023, privind înființarea Activității de operare a Centrului de colectare prin aport voluntar din Comuna Moșnița Nouă în cadrul serviciului de salubritate al Comunei Moșnița Nouă, inițiat de primarul Florin Octavian Bucur, având în vedere Raportul de specialitate nr. 65648/16.05.2023 întocmit de Compartiment Dezvoltare Locală și Investiții prin d-na Anca Ciocoiu.**
16. **Proiect de hotarare nr. 135/17.05.2023, pentru aprobarea Studiului de oportunitate privind stabilirea formei de gestiune a Activității de operare a Centrului de colectare prin aport voluntar din Comuna Moșnița Nouă , inițiat de primarul Florin Octavian Bucur, având în vedere Raportul de specialitate nr. 65650/16.05.2023 întocmit de inspector Dezvoltare Locală Anca Ciocoiu.**
17. **Proiect de hotarare nr. 137/17.05.2023, privind aprobarea Planului Urbanistic Zonal “Dezvoltare zona rezidențială cu funcțiuni complementare, dotări și servicii publice”, pe parcelele înscrise în CF nr.412981 Moșnița Nouă și CF nr.419557 Moșnița Nouă, cu nr. cad 412981 și nr. cad 419557 Comuna Mosnita Noua, sat Moșnița Veche Județul Timis, având ca beneficiari NICOLA Vasile, MICLE Nicolaie-Gheorghe, MICLE Carmen-Elena, ZAVOLAN Mihai-Doru, ZAVOLAN Anca-Veronica, inițiat de primarul Florin Octavian Bucur, având în vedere raportul de specialitate cu nr. 13202/10.05.2023 întocmit de șef birou Urbanism Gabriela Ghilezan.**
18. **Proiect de hotarare nr. 138/17.05.2023, privind aprobarea Planului Urbanistic Zonal „DEZVOLTARE ZONĂ REZIDENȚIALĂ, DOTĂRI ȘI SERVICII PUBLICE“, pe imobilele înscrise în CF nr. 419699 Mosnita Nouă cu nr. cad 419699 și CF nr. 419722 Mosnita Nouă cu nr. Cad. 419722, Comuna Mosnita Nouă, sat Mosnita Veche, Județul Timis, având ca beneficiari: DEUTSCH Petru Martin, CHEVEREȘAN Marius și CHEVEREȘAN Renata-Nectara, inițiat de primarul Florin Octavian Bucur, având în vedere raportul de specialitate cu nr. 14106/17.05.2023 întocmit de Șef Birou Urbanism Gabriela Ghilezan.**

19. **Proiect de hotarare nr. 139/18.05.2023**, privind darea în folosință gratuită a bunurilor imobile care aparțin domeniului public al Comunei Moșnița Nouă către Școala Gimnazială Moșnița Nouă și unitățile de învățământ arondate în scopul și cu destinația desfășurării procesului de învățământ, **inițiat de primarul Florin Octavian Bucur**, având în vedere Raportul de specialitate nr. 14259/18.05.2023 întocmit de către Sef Birou Urbanism Ghilezan Eugenia Eva Gabriela.
20. **Proiect de hotarare nr. 140/18.05.2023**, privind acceptarea donației, constând în teren intravilan extins pentru strada, C.F. nr. 412971, Cad 412971, în suprafață din acte de 5.802 mp, suprafata masurata de 5626 mp, comuna Moșnița Nouă, localitatea Moșnița Nouă, în urma ofertei de donație, avându-i ca donatori pe: Bachner Renate si Bachner Valentin Doru în cotă actuală de 275/5802, Balteș Lucian în cotă actuală de 413/5802, Gogu Andrei si Gogu Anca Elena în cotă actuală de 275/5802, Dragomirescu Constantin Cristian în cotă actuală de 275/5802, Maroșan Zoltan si Maroșan Nicoleta Livia în cotă actuală de 344/5802, Medeșan Radu Ioan în cotă actuală de 413/5802, Mișu Alexandru Marius si Mișu Raluca Luciana în cotă actuală de 413/5802, Nica Daniela si Nica Trandafir Sorin în cotă actuală de 275/5802, Orbulescu Sorin Constantin si Orbulescu Georgeta în cotă actuală de 522/5802, Rusu Radu Ciprian în cotă actuală de 275/5802, Schneider Francisc Rafael si Schneider Cristine Reghina în cotă actuală de 344/5802, Sferle Iulian Augustin în cotă actuală de 413/5802, Tămaș Călin si Tămaș Ramona în cotă actuală de 275/5802, Tanasă Cătălin în cotă actuală de 413/5802, **inițiat de primarul Florin Octavian Bucur**, având în vedere Raportul de specialitate nr. 14111/17.05.2023, întocmit de Sef Birou Urbanism Gabriela Ghilezan.
21. Proiect de hotarare nr. 141/18.05.2023, privind aprobarea constituirii unui drept de suprafață în favoarea Județului Timiș, pe terenul intravilan cuprins în C.F. nr. 421824 Moșnița Nouă, nr.cadastral 421824, în suprafață de 5.367 mp, aflat în proprietatea publică a Comunei Moșnița Nouă , în vederea realizării proiectului: "Județul în Miniatură - Parc Tematic în Moșnița Nouă", finanțat prin mecanismul de "bugetare participativă", organizat de Consiliul Județean Timiș în anul 2022, inițiat de primarul Florin Octavian Bucur, având în vedere Raportul de specialitate nr.14347/18.05.2023 al Biroului Achizitii prin inspector Alina Moza.
22. Proiect de hotarare nr. 142/18.05.2023, privind înscrierea în Cartea Funciara a parcelei DE 565/10 în suprafață de 2608 mp situat în extravilanul UAT Moșnița Nouă, în proprietatea Comunei Moșnița Nouă, domeniul public si administrarea Consiliului Local Moșnița Nouă, în baza documentației tehnice de primă înscriere, întocmită de P.F.A. POPESCU CIPRIAN COSMIN, inițiat de primarul Florin Octavian Bucur, având în vedere raportul de specialitate cu nr. 14325/18.05.2023 întocmit de către șef birou urbanism Gabriela GHILEZAN.
23. Proiect de hotarare nr. 143/18.05.2023, privind alipirea suprafețelor de teren din C.F. nr. 421588 în suprafața de 1200 mp, si C.F. nr. 421589, în suprafața de 1506 mp, categoria de folosință curți construcții în intravilan, UAT Moșnița Nouă, conform documentației întocmită de P.F.A. Ing. Popescu Ciprian Cosmin, inițiat de primarul Florin Octavian Bucur, Având în vedere raportul de specialitate cu nr. 14326/18.05.2023, întocmit de către Șef Birou Urbanism Ghilezan Eugenia Eva Gabriela.

24. Proiect de hotarare nr. 144/19.05.2023, privind aprobarea întocmirii documentației în vederea elaborării unui Plan Urbanistic Zonal pentru terenul înscris în C. F. nr. 401913 nr. cadastral Ps 223, in suprafață de 33.554 mp situat in Moșnița Nouă, cu destinația – Sănătate, Sport, Cultură și Învățământ, inițiat de primarul Florin Octavian Bucur, având în vedere raportul de specialitate cu nr. 14327/18.05.2023, întocmit de către șef birou urbanism Ghilezan Eva Eugenia Gabriela.
25. Proiect de hotarare nr. 145/19.05.2023, privind aprobarea trecerii bunurilor cuprinse în Anexă din domeniul public al comunei Moșnița Nouă, în domeniul public al Județului Timiș, inițiat de primarul Florin Octavian Bucur, avand in vedere Raportul de specialitate nr. 14422/19.05.2023 întocmit de Gabriela Ghilezan – Biroul Urbanism.

26. DIVERSE



CONVOCATOR

Se convoacă în ședință ordinară membrii consiliului local pentru data de 25.05.2023, orele 17:00.

Ședința va avea loc în sala de sedință a Consiliului Local.

Materialele înscrise pe proiectul ordinii de zi vor fi postate pe site-ul Primăriei Moșnița Nouă și încărcate pe tabletele consilierilor locali.

ORDINE DE ZI

1. Proiect de hotărâre nr. 120/02.05.2023, privind aprobarea contului anual de execuție al bugetului local de venituri și cheltuieli al Comunei Moșnița Nouă pentru anul 2022, inițiat de primarul Florin Octavian Bucur, având în vedere raportul de specialitate cu nr. 12197/02.05.2023 întocmit de către compartimentul financiar-contabil din cadrul Primăriei Moșnița Nouă – insp. financiar Laura Chifan.
2. Proiect de hotărâre nr. 121/05.05.2023, privind aprobarea contului anual de execuție al bugetului local de venituri și cheltuieli al Comunei Moșnița Nouă pentru trimestrul I anul 2023, inițiat de primarul Florin Octavian Bucur, având în vedere raportul de specialitate cu nr. 12774/05.05.2023 întocmit de către compartimentul financiar-contabil din cadrul Primăriei Moșnița Nouă – insp. financiar Laura Chifan.
3. Proiect de hotărâre nr. 122/10.05.2023, **privind aprobarea participării Comunei Moșnița Nouă - Județul Timiș, la Parteneriatul LEADER cu denumirea „Timișul de Centru”, inițiat de primarul Florin Octavian Bucur, având în vedere Raportul de specialitate Nr. 65612/08.05.2023 întocmit de inspector Dezvoltare Locală prin d-na Ciocoiu Anca.**
4. Proiect de hotărâre nr. **123/12.05.2023**, Privind preluarea în proprietatea publică a Comunei Moșnița Nouă, a rețelei **„Extindere rețea apă pe Str. Vidrei, Veveritei și Ariciului localitatea Urseni, Comuna Moșnița Nouă jud. Timiș”** cu o valoare totală de **95.200,00 lei TVA inclus, având o lungime de 1000 ml, inițiat de primarul Florin Octavian Bucur, având în vedere raportul de specialitate cu nr. 6572/07.03.2023** întocmit de către Inspector de specialitate - Dumitras Ciprian.
5. Proiect de hotărâre nr. 124/15.05.2023, privind aprobarea obiectivului de investiții **”EXTINDERE REȚEA DE CANALIZARE STR. COMARNIC”**, inițiat de primarul Florin Octavian Bucur, având în vedere raportul de specialitate nr. 13704/15.05.2023 întocmit de Compartiment Tehnic prin Ciprian Dumitras.
6. Proiect de hotărâre nr. 125/16.05.2023, Privind înscrierea în Cartea Funciara a parcelelor DE 25 în suprafață de 6753 mp, DE 20 în suprafață de 6011 mp, DE 26/4 în suprafață de 1609 mp, DE 26/6 în suprafață de 1570 mp, DE 28/2 în suprafață de 1485 mp, DE 30/2 în suprafață de 1631 mp, DE 11/2 în suprafață de 1252 mp, DE 7 în suprafață de 2369 mp, DE 5 în suprafață de 2331 mp, DE 4 în suprafață de 1070 mp, DE 6 în suprafață de 1337 mp, DE 8 în suprafață de 911 mp, DE 10 în suprafață de 728 mp, DE 26/2 în suprafață de 633 mp, DE 13/3 în suprafață de 1554 mp, DE 15/2 în suprafață de 1006 mp, DE 16 în suprafață de 1299 mp, DE 24 în suprafață de 1555 mp, DE 27/2 în suprafață de 2823 mp, DE 22 în suprafață de 1610 mp, DE 18 în suprafață de 698 mp, DE 29 în suprafață

de 3551 mp, situat în extravilanul UAT Moșnița Nouă, în proprietatea Comunei Moșnița Nouă, domeniul public și administrarea Consiliului Local Moșnița Nouă, în baza documentației tehnice de primă înscriere, întocmită de P.F.A. POPESCU CIPRIAN COSMIN, inițiat de primarul Florin Octavian Bucur, având în vedere raportul de specialitate cu nr. 13815/16.05.2023 întocmit de către șef birou urbanism Gabriela GHILEZAN.

7. **Proiect de hotarare nr. 126/16.05.2023**, privind înscrierea dreptului de proprietate al comunei Moșnița Nouă, asupra imobilelor cuprinse în C.F. nr. 425924, cu nr.cad 425924, în suprafață totală de 2949 mp constând în teren arabil intravilan extins pentru străzi și alei și C.F. nr. 425918 Moșnița Nouă cu nr.cad 425918, în suprafață totală de 990 mp, constând în teren arabil intravilan extins pentru spațiu verde, comuna Moșnița Nouă, localitatea Moșnița Nouă, în urma declarației de renunțare la dreptul de proprietate depusă de către SOCIETATEA FILMAR GARDEN SRL prin administrator DOGARU ADELA-MIHAELA. , **inițiat de primarul Florin Octavian Bucur**, având în vedere raportul de specialitate cu nr. 13226/10.05.2023, întocmit de către Sef Birou Urbanism Ghilezan Eugenia Eva Gabriela.
8. **Proiect de hotarare 127/16.05.2023**, privind înscrierea dreptului de proprietate al comunei Moșnița Nouă, asupra imobilului cuprins în C.F. nr. 413555 Moșnița Nouă cu nr.cad 413555 în suprafață de 6390 mp, constând în teren curți construcții intravilan extins pentru drum, comuna Moșnița Nouă, localitatea Moșnița Nouă, în urma declarației de renunțare la dreptul de proprietate depusă de către DUMITRAȘCU CRISTIAN-GABRIEL, DUMITRAȘCU GABRIELA ANDREEANA pentru cota de 150/2267, parte din dreptul de proprietate asupra imobilului înscris în C.F. nr. 413555 Moșnița Nouă cu nr.cad 413555 și a declarației de renunțare la dreptul de proprietate depusă de către PETERKA HELMUTH-IOSIF, PETERKA MARIANA pentru cota de 680/2267 parte din dreptul de proprietate asupra imobilului înscris în C.F. nr. 413555 Moșnița Nouă cu nr.cad 413555, inițiat de primarul Florin Octavian Bucur, având în vedere raportul de specialitate cu nr. 13310/10.05.2023, întocmit de către Sef Birou Urbanism Ghilezan Eugenia Eva Gabriela.
9. **Proiect de hotarare nr. 128/16.05.2023**, privind înscrierea dreptului de proprietate al comunei Moșnița Nouă, asupra imobilelor cuprinse în C.F. nr. 406507, 406506, 406505, 406504, 406503, 406502 Moșnița Nouă cu nr.cad 406507, 406506, 406505, 406504, 406503, 406502 în cotă de 4/5 din suprafețele totale de 2170 mp, 1665 mp, 2176 mp, 2464 mp, 2721 mp, 1178 mp, constând în teren curți construcții intravilan extins pentru drum acces stradă și spații verzi, comuna Moșnița Nouă, localitatea Moșnița Nouă, în urma declarației de renunțare la dreptul de proprietate depusă de către SOCIETATEA ALL IZOMETAL SRL prin asociat și administrator CORNU GEORGIANA , **inițiat de primarul Florin Octavian Bucur**, având în vedere raportul de specialitate cu nr.13292/10.05.2023, întocmit de către Sef Birou Urbanism Ghilezan Eugenia Eva Gabriela.
10. **Proiect de hotarare 129/16.05.2023**, privind aprobarea Planului Urbanistic Zonal “ **MODIFICARE P.U.Z. APROBAT PRIN HCL 95 din 25.04.2018 PE PARCELELE ÎNSCRISE ÎN CF NR 422033, 422032, 422148, 422193**”, pe parcelele înscrise în CF nr. 422033 Mosnita Nouă, CF nr. 422032 Mosnita Nouă, CF nr. 422148 Mosnita Nouă și CF nr. 422193 Mosnita Nouă cu nr. cad. 422033, nr. cad. 422032, nr. cad. 422148 și nr. cad 422193, Comuna Mosnita Nouă, sat Mosnita Nouă Judetul Timis, având ca beneficiari: **DUPLE IMOB SRL, PACK ECOTECH SRL, BĂLĂȘOIU MIRCEA-ILIE, BĂLĂȘOIU DANIELA și DOLOMEȚ RADU-ILIE**, **inițiat de primarul Florin Octavian Bucur**, având în vedere raportul de specialitate cu nr. 13938/16.05.2023 **intocmit de sef birou Urbanism Gabriela Ghilezan**.
11. **Proiect de hotarare nr. 130/17.05.2023**, privind activarea secției Sah în cadrul Clubului Sportiv Comunal Moșnița, **inițiat de primarul Florin Octavian Bucur**, având în vedere Referatul de specialitate înregistrat sub nr. 13991/17.05.2023 al Clubului Sportiv Comunal

Mosnita prin d-na Coca Beatrice.

12. **Proiect de hotarare nr. 131/17.05.2023, privind rectificarea bugetului local al comunei Moșnița Nouă, pe anul 2023, initiat de primarul Florin Octavian Bucur, având în vedere Raportul de specialitate nr. 13952/16.05.2023 întocmit de Compartimentul Financiar Contabil prin inspector Dumitru Togerescu,**
13. **Proiect de hotarare nr. 132/17.05.2023, privind stabilirea chiriei lunare ce urmeaza a fi incasata de la S.C. MOȘNIȚEANA S.R.L. pentru mijloacele fixe din patrimoniul Comunei Mosnita Noua, initiat de primarul Florin Octavian Bucur, având în vedere raportul de specialitate cu nr. 13883/16.05.2023 al Compartimentului financiar contabil întocmit de inspector Laura Chifan.**
14. **Proiect de hotarare nr. 133/17.05.2023, privind constatarea apartenenței terenului cuprins în C.F. nr. 412972, Moșnița Nouă, nr. Cad A101/3-7/106, situat în intravilanul localității Mosnita Noua în suprafață de 19.743 mp, la proprietatea publica a comunei Moșnița Nouă, în baza art.36 din Legea nr.18/1991, republicată , initiat de primarul Florin Octavian Bucur având în vedere raportul de specialitate cu nr. 13968/16.05.2023 întocmit de către Sef Birou Urbanism Ghilezan Eugenia Eva Gabriela.**
15. **Proiect de hotarare nr. 134/17.05.2023, privind înființarea Activității de operare a Centrului de colectare prin aport voluntar din Comuna Moșnița Nouă în cadrul serviciului de salubritate al Comunei Moșnița Nouă, initiat de primarul Florin Octavian Bucur, având în vedere Raportul de specialitate nr. 65648/16.05.2023 întocmit de Compartiment Dezvoltare Locala si Investitii prin d-na Anca Ciocoiu.**
16. **Proiect de hotarare nr. 135/17.05.2023, pentru aprobarea Studiului de oportunitate privind stabilirea formei de gestiune a Activității de operare a Centrului de colectare prin aport voluntar din Comuna Moșnița Nouă , initiat de primarul Florin Octavian Bucur, având în vedere Raportul de specialitate nr. 65650/16.05.2023 întocmit de inspector Dezvoltare Locala Anca Ciocoiu.**
17. **Proiect de hotarare nr. 137/17.05.2023, privind aprobarea Planului Urbanistic Zonal “Dezvoltare zona rezidentiala cu functiuni complementare, dotari si servicii publice”, pe parcelele înscrise în CF nr.412981 Moșnița Nouă și CF nr.419557 Moșnița Nouă, cu nr. cad 412981 și nr. cad 419557 Comuna Mosnita Noua, sat Moșnița Veche Judetul Timis, având ca beneficiari NICOLA Vasile, MICLE Nicolaie-Gheorghe, MICLE Carmen-Elena, ZAVOLAN Mihai-Doru, ZAVOLAN Anca-Veronica, initiat de primarul Florin Octavian Bucur, având în vedere raportul de specialitate cu nr. 13202/10.05.2023 întocmit de sef birou Urbanism Gabriela Ghilezan.**
18. **Proiect de hotarare nr. 138/17.05.2023, privind aprobarea Planului Urbanistic Zonal „DEZVOLTARE ZONĂ REZIDENȚIALĂ, DOTĂRI ȘI SERVICII PUBLICE“, pe imobilele înscrise în CF nr. 419699 Mosnita Nouă cu nr. cad 419699 și CF nr. 419722 Mosnita Nouă cu nr. Cad. 419722, Comuna Mosnita Nouă, sat Mosnita Veche, Judetul Timis, având ca beneficiari: DEUTSCH Petru Martin, CHEVEREȘAN Marius și CHEVEREȘAN Renata-Nectara, initiat de primarul Florin Octavian Bucur, având în vedere raportul de specialitate cu nr. 14106/17.05.2023 întocmit de Sef Birou Urbanism Gabriela Ghilezan.**
19. **Proiect de hotarare nr. 139/18.05.2023, privind darea în folosință gratuită a bunurilor imobile care aparțin domeniului public al Comunei Moșnița Nouă către Școala Gimnazială Moșnița Nouă și unitățile de învățământ arondate în scopul și cu destinația desfășurării procesului de învățământ, initiat de primarul Florin Octavian Bucur, având în vedere Raportul de specialitate nr. 14259/18.05.2023 întocmit de către Sef Birou Urbanism Ghilezan Eugenia Eva Gabriela.**
20. **Proiect de hotarare nr. 140/18.05.2023, privind acceptarea donației, constând în teren intravilan extins pentru strada, C.F. nr. 412971, Cad 412971, în suprafață din acte de 5.802**

mp, suprafata masurata de 5626 mp, comuna Moșnița Nouă, localitatea Moșnița Nouă, în urma ofertei de donație, avându-i ca donatori pe: Bachner Renate si Bachner Valentin Doru în cotă actuală de 275/5802, Balteș Lucian în cotă actuală de 413/5802, Gogu Andrei si Gogu Anca Elena în cotă actuală de 275/5802, Dragomirescu Constantin Cristian în cotă actuală de 275/5802, Maroșan Zoltan si Maroșan Nicoleta Livia în cotă actuală de 344/5802, Medeșan Radu Ioan în cotă actuală de 413/5802, Mișu Alexandru Marius si Mișu Raluca Luciana în cotă actuală de 413/5802, Nica Daniela si Nica Trandafir Sorin în cotă actuală de 275/5802, Orbulescu Sorin Constantin si Orbulescu Georgeta în cotă actuală de 522/5802, Rusu Radu Ciprian în cotă actuală de 275/5802, Schneider Francisc Rafael si Schneider Cristine Reghina în cotă actuală de 344/5802, Sferle Iulian Augustin în cotă actuală de 413/5802, Tămaș Călin si Tămaș Ramona în cotă actuală de 275/5802, Tanasă Cătălin în cotă actuală de 413/5802, **inițiat de primarul Florin Octavian Bucur, având în vedere Raportul de specialitate nr. 14111/17.05.2023, întocmit de Șef Birou Urbanism Gabriela Ghilezan.**

21. Proiect de hotărare nr. 141/18.05.2023, privind aprobarea constituirii unui drept de suprafață în favoarea Județului Timiș, pe terenul intravilan cuprins în C.F. nr. 421824 Moșnița Nouă, nr.cadastral 421824, în suprafață de 5.367 mp, aflat în proprietatea publică a Comunei Moșnița Nouă, în vederea realizării proiectului: "Județul în Miniatură - Parc Tematic în Moșnița Nouă", finanțat prin mecanismul de "bugetare participativă", organizat de Consiliul Județean Timiș în anul 2022, inițiat de primarul Florin Octavian Bucur, având în vedere Raportul de specialitate nr.14347/18.05.2023 al Biroului Achizitii prin inspector Alina Moza.
22. Proiect de hotărare nr. 142/18.05.2023, privind înscrierea în Cartea Funciara a parcelei DE 565/10 în suprafață de 2608 mp situat în extravilanul UAT Moșnița Nouă, în proprietatea Comunei Moșnița Nouă, domeniul public si administrarea Consiliului Local Moșnița Nouă, în baza documentației tehnice de primă înscriere, întocmită de P.F.A. POPESCU CIPRIAN COSMIN, inițiat de primarul Florin Octavian Bucur, având în vedere raportul de specialitate cu nr. 14325/18.05.2023 întocmit de către șef birou urbanism Gabriela GHILEZAN.
23. Proiect de hotărare nr. 143/18.05.2023, privind alipirea suprafețelor de teren din C.F. nr. 421588 în suprafața de 1200 mp, si C.F. nr. 421589, în suprafața de 1506 mp, categoria de folosința curții construcției în intravilan, UAT Moșnița Nouă, conform documentației întocmită de P.F.A. Ing. Popescu Ciprian Cosmin, inițiat de primarul Florin Octavian Bucur, Având în vedere raportul de specialitate cu nr. 14326/18.05.2023, întocmit de către Șef Birou Urbanism Ghilezan Eugenia Eva Gabriela.
24. Proiect de hotărare nr. 144/19.05.2023, privind aprobarea întocmirii documentației în vederea elaborării unui Plan Urbanistic Zonal pentru terenul înscris în C. F. nr. 401913 nr. cadastral Ps 223, în suprafață de 33.554 mp situat în Moșnița Nouă, cu destinația – Sănătate, Sport, Cultură și Învățământ, inițiat de primarul Florin Octavian Bucur, având în vedere raportul de specialitate cu nr. 14327/18.05.2023, întocmit de către șef birou urbanism Ghilezan Eva Eugenia Gabriela.
25. Proiect de hotărare nr. 145/19.05.2023, privind aprobarea trecerii bunurilor cuprinse în Anexă din domeniul public al comunei Moșnița Nouă, în domeniul public al Județului Timiș, inițiat de primarul Florin Octavian Bucur, având în vedere Raportul de specialitate nr. 14422/19.05.2023 întocmit de Gabriela Ghilezan – Biroul Urbanism.
26. DIVERSE

NR.CRT.	NUMELE ȘI PRENUMELE	SEMNĂTURA
1.	AGOTICI ȘTEFAN	
2.	BALTĂ RELU	
3.	CASAP VASILE ADRIAN	
4	CIURUȘ FLORIN CRISTIAN	
5.	CONTRAȘ GHEORGHE VIOREL IONEL	
6.	FITZ CRISTIAN LEONARD	
7.	KADAR GHEORGHE	
8.	KOVACS ELISABETA	
9.	LIONTI MIHAI DANIEL	
10.	MICLEA RĂZVAN CĂTĂLIN	
11.	MURĂȘAN SIMONA LOREDANA	
12.	NISTOR ADRIANA	
13.	POP OVIDIU ANDREI	
14.	POPOVICI VALENTIN	
15.	RADU FLAVIUS DAN	
16.	SERACIN COSMIN	
17.	SILAȘI ALEX POMPILIU	

Moșnița Nouă Ia

19.05.2023

Secretar General U.A.T,
Monika SZABO





ROMÂNIA
Județul Timiș
Comuna Moșnița Nouă



Nr. 14449 / 19.05.2023

CĂTRE,

Comisia economică- financiară, juridică, disciplină și agricultură

Domnului președinte,

Spre știința doamnei secretar,

Având în vedere prevederile art. 136 alin. (3) lit. b) din Ordonanța de urgență a Guvernului nr. 57/2019 privind Codul administrativ, respectiv prevederile art. 15 alin. (1) lit. a) și ale art. 89 din Regulamentul de organizare și funcționare a Consiliului Local, se transmit spre avizare către Comisia economică-financiară, juridică, disciplină și agricultură, următoarele documente:

Nr. crt.	Documentul trimis pentru avizare/ elaborarea unui raport	Inițiator	Data limită pentru adoptarea raportului
1.	P.H.C.L. 1 de pe ordinea de zi	Primarul	25.05.2023
2.	P.H.C.L. 2 de pe ordinea de zi	Primarul	25.05.2023
3.	P.H.C.L. 3 de pe ordinea de zi	Primarul	25.05.2023
4.	P.H.C.L. 4 de pe ordinea de zi	Primarul	25.05.2023
5.	P.H.C.L. 5 de pe ordinea de zi	Primarul	25.05.2023
6.	P.H.C.L. 12 de pe ordinea de zi	Primarul	25.05.2023
7.	P.H.C.L. 13 de pe ordinea de zi	Primarul	25.05.2023
8.	P.H.C.L. 14 de pe ordinea de zi	Primarul	25.05.2023
9.	P.H.C.L. 15 de pe ordinea de zi	Primarul	25.05.2023
10.	P.H.C.L. 16 de pe ordinea de zi	Primarul	25.05.2023
11.	P.H.C.L. 19 de pe ordinea de zi	Primarul	25.05.2023
12.	P.H.C.L. 20 de pe ordinea de zi	Primarul	25.05.2023
13.	P.H.C.L. 21 de pe ordinea de zi	Primarul	25.05.2023
14.	P.H.C.L. 25 de pe ordinea de zi	Primarul	25.05.2023

Secretar general UAT Moșnița Nouă,

Monika SZABO



ROMÂNIA
Județul Timiș
Comuna Moșnița Nouă



Nr. 14450 / 19.05.23

CĂTRE,

Comisia administrativă – amenajarea teritoriului și urbanism, muncă, protecție socială, protecția mediului, administrație locală

*Domnului președinte,
Spre știința domnului secretar,*

Având în vedere prevederile art. 136 alin. (3) lit. b) din Ordonanța de urgență a Guvernului nr. 57/2019 privind Codul administrativ, respectiv prevederile art. 15 alin. (1) lit. a) și ale art. 89 din Regulamentul de organizare și funcționare a Consiliului Local, se transmit spre avizare către Comisia administrativă – amenajarea teritoriului și urbanism, muncă, protecție socială, protecția mediului, administrație locală, următoarele documente:

Nr. crt.	Documentul trimis pentru avizare/ elaborarea unui raport	Inițiator	Data limită pentru adoptarea raportului
1.	P.H.C.L. 6 de pe ordinea de zi	Primarul	25.05.2023
2.	P.H.C.L. 7 de pe ordinea de zi	Primarul	25.05.2023
3.	P.H.C.L. 8 de pe ordinea de zi	Primarul	25.05.2023
4.	P.H.C.L. 9 de pe ordinea de zi	Primarul	25.05.2023
5.	P.H.C.L. 10 de pe ordinea de zi	Primarul	25.05.2023
6.	P.H.C.L. 17 de pe ordinea de zi	Primarul	25.05.2023
7.	P.H.C.L. 18 de pe ordinea de zi	Primarul	25.05.2023
8.	P.H.C.L. 22 de pe ordinea de zi	Primarul	25.05.2023
9.	P.H.C.L. 23 de pe ordinea de zi	Primarul	25.05.2023
10.	P.H.C.L. 24 de pe ordinea de zi	Primarul	25.05.2023

**Secretar general UAT Moșnița Nouă,
Monika SZABO**



Nr. 14451/19.05.23

**CĂTRE,
Comisia sport – cultură și învățământ**

*Domnului președinte,
Spre știința domnului secretar,*

Având în vedere prevederile art. 136 alin. (3) lit. b) din Ordonanța de urgență a Guvernului nr. 57/2019 privind Codul administrativ, respectiv prevederile art. 15 alin. (1) lit. a) și ale art. 89 din Regulamentul de organizare și funcționare a Consiliului Local, se transmit spre avizare către Comisia sport – cultură și învățământ următoarele documente:

Nr. crt.	Documentul trimis pentru avizare/ elaborarea unui raport	Inițiator	Data limită pentru adoptarea raportului
1.	P.H.C.L. 11 de pe ordinea de zi	Primarul	25.05.2023

**Secretar general UAT Moșnița Nouă,
Monika SZABO**



PROIECT DE HOTĂRÂRE nr. 120/02.05.2023

privind aprobarea contului anual de execuție al bugetului local de venituri și cheltuieli al
Comunei Moșnița Nouă pentru anul 2022

Consiliul Local al comunei Moșnița Nouă,

Având în vedere raportul de specialitate cu nr. 12197/02.05.2023 întocmit de către compartimentul financiar-contabil din cadrul Primăriei Moșnița Nouă – insp. financiar Laura Chifan.

Având în vedere Avizul comisiei de specialitate.

În conformitate cu prevederile art. 57 din Legea nr. 273/2006 privind finanțele publice locale.

În temeiul prevederilor art. 129 alin 2 lit. b și alin 4 lit.a și ale art. 139 alin. 3 lit. a, din OUG nr. 57/2019 privind Codul Administrativ.

HOTĂRĂȘTE

Art.1. Se aprobă contul anual de execuție al bugetului local de venituri și cheltuieli al Comunei Moșnița Nouă pe cele două secțiuni, pentru anul 2022, conform Anexei 1 și Anexei 2 care fac parte integrantă din prezenta hotărâre.

Art.2. Prezenta se comunică:

- Instituției Prefectului Județului Timiș
- Primarului Comunei Moșnița Nouă
- Compartimentului Financiar Contabil din cadrul Primăriei Moșnița Nouă
- Direcției Generale a Finanțelor Publice Timiș
- Președinților comisiilor de specialitate ale consiliului local
- Câte un exemplar se afișează la avizier și pe site-ul Primăriei Moșnița Nouă

ÎNTOCMIT,
PRIMAR,
Florin Octavian BUCUR



ROMÂNIA
Județul Timiș
Comuna Moșnița Nouă



Nr.

12197/02.05.23

SE APROBA
PRIMAR

RAPORT DE SPECIALITATE

cu ocazia aprobarii contului anual de executie al bugetului local de venituri si cheltuieli al comunei Mosnita Noua pentru anul 2022

Biroul financiar contabil al Comunei Mosnita Noua ,in conformitate cu prevederile art.57 din Legea 273/2006 privind finanțele publice locale cu modificările și completările ulterioare propun spre aprobare contul de execuție al bugetului local al Comunei Moșnița ,pe cele două secțiuni , la data de 31.12.2022 conform Anexei 1 si Anexei 2.

Prevederile bugetare totale aferente veniturilor bugetului local pe anul 2022, au fost in sumă de 52.335.243 lei iar prevederile finale pentru cheltuieli au fost in sumă de 54.754.494 lei.

Diferenta de 2.419.246 lei dintre prevederile veniturilor si cheltuielilor reprezinta „Sume din excedentul anilor anteriori”si care se regasese cuprinsa in totalitate la cheltuieli de natura Investitiilor.

Propunerile executivului cu privire la aprobarea contului anual de executie al bugetului local de venituri si cheltuieli comunei Mosnita Noua pentru anul 2022 se regasesc mai detaliat in anexa1 si anexa2.

Inspector compartiment
financiar-contabil
LAURA CHIEAN

Anexa 1

Anexa 12

CONTUL DE EXECUTIE 2A: ADMINISTRATIA LOCALA - FINANTARE INTEGRALA DIN BUGET - VENITURI
la data de 31.12.2022

Denumirea indicatorilor	Cod indicator	Prevederi bugetare		Drepturi constatate			Incasari realizate	Stringeri pe alte cai decat incasari	Drepturi constatate de incasat
		anuale aprobate la finele perioadei de raportare	trimestriale cumulate	Total, din care:	din anii precedenti	din anul curent			
TOTAL SECTIUNILE FUNCTIONARE+DEZVOLTARE									
TOTAL VENITURI		25.310.140	52.335.243	57.211.192	8.336.363	48.874.829	47.808.465	0	9.402.727
VENITURI PROPRII		25.310.140	52.335.243	57.211.192	8.336.363	48.874.829	47.808.465	0	9.402.727
I. VENITURI CURENTE		21.732.500	33.400.530	38.341.353	8.336.363	30.004.990	28.938.626	0	9.402.727
A. VENITURI FISCALE		24.812.500	32.661.500	37.536.496	8.336.363	29.200.133	28.133.769	0	9.402.727
A1. IMPOZIT PE VENIT, PROFIT SI CASTIGURI DIN CAPITAL		20.685.230	27.235.830	30.376.823	5.474.498	24.902.325	23.635.239	0	9.402.727
A12. IMPOZIT PE VENIT, PROFIT, SI CASTIGURI DIN CAPITAL DE LA PERSOANE FIZICE		12.183.350	13.986.350	13.249.494	0	13.249.494	13.249.494	0	6.741.584
		12.183.350	13.986.350	13.249.494	0	13.249.494	13.249.494	0	0
Impozit pe venit									
Impozitul pe veniturile din transferul proprietatilor imobiliare din patrimoniul personal	03.02	845.350	845.350	113.261	0	113.261	113.261	0	0
Cote si sume defalcate din impozitul pe venit	03.02.18	845.350	845.350	113.261	0	113.261	113.261	0	0
Cote defalcate din impozitul pe venit	04.02	11.338.000	13.141.000	13.136.233	0	13.136.233	13.136.233	0	0
Sume alocate din cotele defalcate din impozitul pe venit pentru echilibrarea bugetelor locale	04.02.01	5.839.000	7.642.000	7.641.887	0	7.641.887	7.641.887	0	0
Sume repartizate din Fondul la dispozitia Consiliului Judetean	04.02.04	5.153.000	5.153.000	5.148.346	0	5.148.346	5.148.346	0	0
A3. IMPOZITE SI TAXE PE PROPRIETATE	04.02.05	346.000	346.000	346.000	0	346.000	346.000	0	0
Impozite si taxe pe proprietate	07.02	3.459.080	5.856.770	8.022.467	3.599.777	4.422.690	3.858.227	0	4.164.240
Impozit pe cladiri	07.02.01	3.459.080	5.856.770	8.022.467	3.599.777	4.422.690	3.858.227	0	4.164.240
Impozit pe cladiri - PF	07.02.01.01	1.402.180	2.722.180	3.948.004	2.144.559	1.803.445	1.720.635	0	2.227.369
Impozit pe cladiri - PJ	07.02.01.02	913.180	1.686.180	1.334.044	268.781	1.065.263	1.101.882	0	232.162
Impozit pe terenuri	07.02.02	489.000	1.036.000	2.613.960	1.875.778	738.192	618.753	0	1.995.207
Impozit pe terenuri - PF	07.02.02.01	1.778.420	2.649.420	3.538.796	1.372.408	2.166.388	1.748.892	0	1.789.904
Impozit pe terenuri - PJ	07.02.02.02	1.208.070	1.818.070	1.686.892	429.273	1.257.619	1.221.971	0	464.921
Impozit pe terenurile extravilane	07.02.02.03	358.070	493.070	1.370.002	767.595	602.407	269.203	0	1.100.799
		212.280	338.280	481.902	175.640	306.362	257.718	0	224.184

Denumirea indicatorilor	Cod indicator	Prevederi bugetare		Drepturi constatate			Incasari realizate	Singeri pe alte cai decat incasari	Drepturi constatate de incasat
		anuale aprobate la finele perioadei de raportare	trimestriale cumulate	Total, din care:	din anii precedenti	din anul curent			
Taxe judiciare de timbru, taxe de timbru pentru activitatea notariala si alte taxe de timbru	07.02.03	278.480	485.170	535.667	82.810	452.857	388.700	0	146.967
A4. IMPOZITE SI TAXE PE BUNURI SI SERVICII									
Sume defalcate din TVA		4.933.710	7.255.620	8.916.472	1.819.251	7.097.221	6.417.667	0	2.498.805
Sume defalcate din taxa pe valoarea adaugata pentru finantarea cheltuielilor descentralizate la nivelul comunelor, oraselor, municipiilor, sectoarelor si Municipiului Bucuresti	11.02	3.120.000	3.804.000	3.740.152	0	3.740.152	3.740.152	0	0
	11.02.02	2.968.000	3.244.000	3.200.137	0	3.200.137	3.200.137	0	0
Sume defalcate din TVA pt drumuri									
Sume defalcate din TVA pt echilibrarea bugetelor locale	11.02.05	152.000	173.000	173.000	0	173.000	173.000	0	0
Taxe pe utilizarea bunurilor, autorizarea utilizarii bunurilor sau pe desfasurarea de activitati	11.02.06	0	387.000	367.015	0	367.015	367.015	0	0
	16.02	1.813.710	3.451.620	5.176.320	1.819.251	3.357.069	2.677.515	0	2.498.805
Taxa asupra mijloacelor de transport	16.02.02	1.813.710	3.451.620	5.176.319	1.819.251	3.357.068	2.677.514	0	2.498.805
Taxa asupra mijloacelor de transport - PF	16.02.02.01	1.330.820	2.412.130	3.336.831	1.148.132	2.188.699	1.935.678	0	1.401.153
Taxa asupra mijloacelor de transport - PJ	16.02.02.02	482.890	1.039.490	1.839.488	671.119	1.168.369	741.836	0	1.097.652
Alte taxe pe utilizarea bunurilor, autorizarea utilizarii bunurilor sau pe desfasurare de activitati	16.02.50	0	0	1	0	1	1	0	0
A6. ALTE IMPOZITE SI TAXE FISCALE									
Alte impozite si taxe fiscale	18.02	109.090	137.090	188.390	55.470	132.920	109.851	0	78.539
Alte impozite si taxe	18.02.50	109.090	137.090	188.390	55.470	132.920	109.851	0	78.539
C. VENITURI NEFISCALE									
C.1. VENITURI DIN PROPRIETATE									
Venituri din proprietate	30.02	4.127.270	5.425.670	7.159.673	2.861.865	4.297.808	4.498.530	0	2.661.143
Venituri din proprietate	30.02.05	585.330	878.370	1.426.649	614.467	812.182	679.156	0	747.493
Alte venituri din concesiuni si inchirieri	30.02.05.30	585.330	878.370	1.426.649	614.467	812.182	679.156	0	747.493
C2. VANZARI DE BUNURI SI SERVICII									
Venituri din prestari de servicii si alte activitati	33.02	3.541.940	4.547.300	5.733.024	2.247.398	3.485.626	3.819.374	0	1.913.650
Venituri din prestari de servicii	33.02.08	19.090	60.350	125.569	0	125.569	101.804	0	23.765
Contributia parintilor sau sustinatorilor legali pentru intretinerea copiilor in crese	33.02.10	0	9.600	9.650	0	9.650	9.650	0	0
Alte venituri din prestari de servicii si alte activitati	33.02.50	17.860	49.520	115.219	0	115.219	91.454	0	23.765
		1.230	1.230	700	0	700	700	0	0

Denumirea indicatorilor	Cod indicator	Prevederi bugetare		Total, din care:	Drepturi constatate		Incasari realizate	Singeri pe alte cai decat incasari	Drepturi constatate de incasat
		anuale aprobate la finele perioadei de raportare	trimestriale cumulate		din anii precedenti	din anul curent			
Venituri din taxe administrative, eliberari de permise	34.02	117.100	141.200	219.709	1.328	218.381	132.138	0	87.571
Taxe extrajudiciare de timbru	34.02.02	116.370	140.470	153.765	0	153.765	132.042	0	21.723
Alte venituri din taxe administrative, eliberari de permise	34.02.50	730	730	65.944	1.328	64.616	96	0	65.848
Amenzi, penalitati si confiscari	35.02	816.620	1.037.620	2.297.734	2.134.266	163.468	892.544	0	1.405.190
Venituri din amenzi si alte sanctiuni aplicate conform dispozitiilor legale	35.02.01	651.150	872.150	2.134.569	2.134.266	303	773.379	0	1.361.190
Venituri din amenzi si alte sanctiuni aplicate de catre alte institutii de specialitate	35.02.01.02	651.150	872.150	2.134.569	2.134.266	303	773.379	0	1.361.190
Penalitati pentru nedepunerea sau depunerea cu intarziere a declaratiilor de impozite si taxe	35.02.02	165.470	165.470	163.165	0	163.165	119.165	0	44.000
Diverse venituri	36.02	2.589.130	3.240.130	3.022.012	111.804	2.910.208	2.624.888	0	397.124
Venituri din recuperarea cheltuielilor efectuate in cursul procesului de executare silita	36.02.14	160	160	4.039	1.459	2.580	1.245	0	2.794
Alte venituri	36.02.50	2.588.970	3.239.970	3.017.973	110.345	2.907.628	2.623.643	0	394.330
Transferuri voluntare, altele decat subventiile	37.02	0	68.000	68.000	0	68.000	68.000	0	0
Donatii si sponsorizari	37.02.01	0	68.000	68.000	0	68.000	68.000	0	0
Varsaminte din sectiunea de functionare pentru finantarea sectiunii de dezvoltare a bugetului local (cu semnul minus)	37.02.03	-6.590.750	-5.760.920	-2.400.000	0	-2.400.000	-2.400.000	0	0
Varsaminte din sectiunea de functionare	37.02.04	6.590.750	5.760.920	2.400.000	0	2.400.000	2.400.000	0	0
II. VENITURI DIN CAPITAL		40.000	4.611.030	4.613.009	0	4.613.009	4.613.009	0	0
Venituri din valorificarea unor bunuri	39.02	40.000	4.611.030	4.613.009	0	4.613.009	4.613.009	0	0
Venituri din valorificarea unor bunuri ale institutiilor publice	39.02.01	40.000	4.611.030	4.613.009	0	4.613.009	4.613.009	0	0
III. OPERATIUNI FINANCIARE		0	373.221	373.220	0	373.220	373.220	0	0
Incasari din acordarea imprumuturilor acordate	40.02	0	373.221	373.220	0	373.220	373.220	0	0
Sume primite in cadrul mecanismului decontării cererilor de plată	40.02.16	0	373.221	373.220	0	373.220	373.220	0	0
IV. SUBVENTII		457.640	11.817.453	11.816.978	0	11.816.978	11.816.978	0	0
SUBVENTII DE LA ALTE NIVELE ALE ADMINISTRATIEI PUBLICE		457.640	11.817.453	11.816.978	0	11.816.978	11.816.978	0	0
Subventii de la bugetul de stat	42.02	457.640	9.932.596	9.932.120	0	9.932.120	9.932.120	0	0
B. Curente		457.640	9.932.596	9.932.120	0	9.932.120	9.932.120	0	0

Denumirea indicatorilor	Cod indicator	Prevederi bugetare		Total, din care:	Drepturi constatate		Incasari realizate	Stingen pe alte cai decat incasari	Drepturi constatate de incasat
		anuale aprobate la finele perioadei de raportare	trimestriale cumulate		din anii precedenti	din anul curent			
Subventii pentru acordarea ajutorului pentru incalzirea locuintei si a suplimentului pentru energie alocate pentru consumul de combustibili solizi si sau petrolteri	42.02.34	60	5.900	5.900	0	5.900	5.900	0	0
Subventii de la bugetul de stat pentru finantarea sanatatii	42.02.41	76.380	228.700	228.700	0	228.700	228.700	0	0
Finantarea Programului National de Dezvoltare Locala	42.02.65	381.200	9.503.108	9.502.720	0	9.502.720	9.502.720	0	0
Subventii de la bugetul de stat catre bugetele locale necesare sustinerii denularii proiectelor finantate din fonduri externe nerambursabile (FEN) postaderare, aferente perioadei de programare 2014 - 2020	42.02.69	0	194.888	194.800	0	194.800	194.800	0	0
Subventii de la alte administratii	43.02	0	1.884.857	1.884.858	0	1.884.858	1.884.858	0	0
Sume alocate din bugetul AFIR, pentru sustinerea proiectelor din PNDR 2014 - 2020	43.02.31	0	1.303.147	1.303.147	0	1.303.147	1.303.147	0	0
Sume alocate din sumele obtinute in urma scoaterii la licitatie a certificatelor de emisii de gaze cu efect de sera pentru finantarea proiectelor de investitii	43.02.44	0	581.710	581.711	0	581.711	581.711	0	0
Sume primite de la UE/alti donatori in contul platilor efectuate si prefinantari aferente cadrului financiar 2014-2020	48.02	0	2.872.039	2.871.489	0	2.871.489	2.871.489	0	0
Fondul European de Dezvoltare Regionala (FEDR)	48.02.01	0	1.226.112	1.225.568	0	1.225.568	1.225.568	0	0
Sume primite in contul platilor efectuate in anul curent	48.02.01.01	0	841.850	841.315	0	841.315	841.315	0	0
Sume primite in contul platilor efectuate in anii anteriori	48.02.01.02	0	384.262	384.253	0	384.253	384.253	0	0
Fondul Social European (FSE)	48.02.02	0	1.301.280	1.301.279	0	1.301.279	1.301.279	0	0
Sume primite in contul platilor efectuate in anul curent	48.02.02.01	0	48.120	48.125	0	48.125	48.125	0	0
Prefinantare	48.02.02.03	0	1.253.160	1.253.154	0	1.253.154	1.253.154	0	0
Fondul European Agricol de Dezvoltare (FEADR)	48.02.04	0	344.647	344.642	0	344.642	344.642	0	0
Sume primite in contul platilor efectuate in anul curent	48.02.04.01	0	344.647	344.642	0	344.642	344.642	0	0
SECTIUNEA DE FUNCTIONARE		18.298.190	27.135.180	35.371.096	8.336.363	27.034.733	25.968.369	0	9.402.727
TOTAL VENITURI		18.298.190	27.135.180	35.371.096	8.336.363	27.034.733	25.968.369	0	9.402.727
VENITURI PROPRII		21.692.500	28.789.500	33.728.344	8.336.363	25.391.981	24.325.617	0	9.402.727
I. VENITURI CURENTE		18.221.750	26.900.580	35.136.496	8.336.363	26.800.133	25.733.769	0	9.402.727
A. VENITURI FISCALE		20.685.230	27.235.830	30.376.823	5.474.498	24.902.325	23.635.239	0	6.741.584

Denumirea indicatorilor	Cod indicator	Prevederi bugetare		Total, din care:	Drepturi constatate		Incasari realizate	Stingeri pe alte cai decat incasari	Drepturi constatate de incasat
		anuale aprobate la finele perioadei de raportare	trimestriale cumulate		din anii precedenti	din anul curent			
A1. IMPOZIT PE VENIT, PROFIT SI CASTIGURI DIN CAPITAL		12.183.350	13.986.350	13.249.494	0	13.249.494	13.249.494	0	0
A12. IMPOZIT PE VENIT, PROFIT, SI CASTIGURI DIN CAPITAL DE LA PERSOANE FIZICE		12.183.350	13.986.350	13.249.494	0	13.249.494	13.249.494	0	0
Impozit pe venit	03.02	845.350	845.350	113.261	0	113.261	113.261	0	0
Impozitul pe veniturile din transferul proprietatilor imobiliare din patrimoniul personal	03.02.18	845.350	845.350	113.261	0	113.261	113.261	0	0
Cote si sume defalcate din impozitul pe venit	04.02	11.338.000	13.141.000	13.136.233	0	13.136.233	13.136.233	0	0
Cote defalcate din impozitul pe venit	04.02.01	5.839.000	7.642.000	7.641.887	0	7.641.887	7.641.887	0	0
Sume alocate din cotele defalcate din impozitul pe venit pentru echilibrarea bugetelor locale	04.02.04	5.153.000	5.153.000	5.148.346	0	5.148.346	5.148.346	0	0
Sume repartizate din Fondul la dispozitia Consiliului Judetean	04.02.05	346.000	346.000	346.000	0	346.000	346.000	0	0
A3. IMPOZITE SI TAXE PE PROPRIETATE		3.459.080	5.856.770	8.022.467	3.599.777	4.422.690	3.858.227	0	4.164.240
Impozite si taxe pe proprietate	07.02	3.459.080	5.856.770	8.022.467	3.599.777	4.422.690	3.858.227	0	4.164.240
Impozit pe cladiri	07.02.01	1.402.180	2.722.180	3.948.004	2.144.569	1.803.445	1.720.635	0	2.227.369
Impozit pe cladiri - PF	07.02.01.01	913.180	1.686.180	1.334.044	268.781	1.065.263	1.101.882	0	232.162
Impozit pe cladiri - PJ	07.02.01.02	489.000	1.036.000	2.613.960	1.875.778	738.182	618.753	0	1.995.207
Impozit pe terenuri	07.02.02	1.778.420	2.649.420	3.538.796	1.372.408	2.166.388	1.748.892	0	1.789.904
Impozit pe terenuri - PF	07.02.02.01	1.208.070	1.818.070	1.686.892	429.273	1.257.619	1.221.971	0	464.921
Impozit pe terenuri - PJ	07.02.02.02	358.070	493.070	1.370.002	767.595	602.407	269.203	0	1.100.799
Impozit pe terenurile extravilane	07.02.02.03	212.280	338.280	481.902	175.540	306.362	257.718	0	224.184
Taxe judiciare de timbru, taxe de timbru pentru activitatea notariala si alte taxe de timbru	07.02.03	278.480	485.170	535.667	82.810	452.857	388.700	0	146.967
A4. IMPOZITE SI TAXE PE BUNURI SI SERVICII		4.933.710	7.255.620	8.916.472	1.819.251	7.097.221	6.417.667	0	2.498.805
Sume defalcate din TVA	11.02	3.120.000	3.804.000	3.740.152	0	3.740.152	3.740.152	0	0
Sume defalcate din taxa pe valoarea adaugata pentru finantarea cheltuielilor descentralizate la nivelul comunelor, oraselor, municipiilor, sectoarelor si Municipiului Bucuresti	11.02.02	2.968.000	3.244.000	3.200.137	0	3.200.137	3.200.137	0	0
Sume defalcate din TVA pt drumuri	11.02.05	152.000	173.000	173.000	0	173.000	173.000	0	0
Sume defalcate din TVA pt echilibrarea bugetelor locale	11.02.06	0	387.000	367.015	0	367.015	367.015	0	0

Denumirea indicatorilor	Cod indicator	Prevederi bugetare		Drepturi constatate			Incasari realizate	Stingeri pe alte cai decat incasari	Drepturi constatate de incasat
		anuale aprobate la finele perioadei de raportare	trimestriale cumulate	Total, din care:	din anii precedenti	din anul curent			
Taxe pe utilizarea bunurilor, autorizarea utilizarii bunurilor sau pe desfasurarea de activitati	16.02	1.813.710	3.451.620	5.176.320	1.819.251	3.357.069	2.677.515	0	2.498.805
Taxa asupra mijloacelor de transport	16.02.02	1.813.710	3.451.620	5.176.319	1.819.251	3.357.068	2.677.514	0	2.498.805
Taxa asupra mijloacelor de transport - PF	16.02.02.01	1.330.820	2.412.130	3.336.831	1.148.132	2.188.699	1.935.678	0	1.401.163
Taxa asupra mijloacelor de transport - PJ	16.02.02.02	482.890	1.039.490	1.839.488	671.119	1.168.369	741.836	0	1.097.652
Alte taxe pe utilizarea bunurilor, autorizarea utilizarii bunurilor sau pe desfasurare de activitati	16.02.50	0	0	1	0	1	1	0	0
A6. ALTE IMPOZITE SI TAXE FISCALE									
Alte impozite si taxe fiscale	16.02	109.090	137.090	188.390	55.470	132.920	109.851	0	78.539
Alte impozite si taxe	16.02.50	109.090	137.090	188.390	55.470	132.920	109.851	0	78.539
C. VENITURI NEFISCALE									
C1. VENITURI DIN PROPRIETATE									
Venituri din proprietate	30.02	585.330	878.370	1.426.649	614.467	812.182	679.156	0	747.493
Venituri din concesiuni si inchirieri	30.02.05	585.330	878.370	1.426.649	614.467	812.182	679.156	0	747.493
Alte venituri din concesiuni si inchirieri de catre institutiile publice	30.02.05.30	585.330	878.370	1.426.649	614.467	812.182	679.156	0	747.493
C2. VANZARI DE BUNURI SI SERVICII									
Venituri din prestari de servicii si alte activitati	33.02	-3.048.810	-1.213.620	3.333.024	2.247.398	1.085.626	1.419.374	0	1.913.650
Venituri din prestari de servicii	33.02.08	19.090	60.350	125.569	0	125.569	101.804	0	23.765
Contributia parintilor sau sustinatorilor legali pentru intretinerea copiilor in crese	33.02.10	17.860	49.520	115.219	0	115.219	91.454	0	23.765
Alte venituri din prestari de servicii si alte activitati	33.02.50	1.230	1.230	700	0	700	700	0	0
Venituri din taxe administrative, eliberari de permise	34.02	117.100	141.200	219.709	1.328	218.381	132.138	0	87.571
Taxe extrajudiciare de timbru	34.02.02	116.370	140.470	153.765	0	153.765	132.042	0	21.723
Alte venituri din taxe administrative, eliberari de permise	34.02.50	730	730	65.944	1.328	64.616	96	0	65.848
Amenzii, penalitati si confiscari	35.02	816.620	1.037.620	2.297.734	2.134.266	163.468	892.544	0	1.405.190
Venituri din amenzi si alte sanctiuni aplicate conform dispozitiilor legale	35.02.01	651.150	872.150	2.134.569	2.134.266	303	773.379	0	1.361.190
Venituri din amenzi si alte sanctiuni aplicate de catre alte institutii de specialitate	35.02.01.02	651.150	872.150	2.134.569	2.134.266	303	773.379	0	1.361.190

Denumirea indicatorilor	Cod indicator	Prevederi bugetare		Total, din care:	Drepturi constatate		Incasari realizate	Singeri pe alte cai decat incasari	Drepturi constatate de incasat
		anuale aprobate la finele perioadei de raportare	trimestriale cumulate		din anii precedenti	din anul curent			
Penalitati pentru nedepunerea sau depunerea cu intarziere a declaratiilor de impozite si taxe	35.02.02	165.470	165.470	163.165	0	163.165	119.165	0	44.000
Diverse venituri									
Venturi din recuperarea cheltuielilor efectuate in cursul procesului de executare silita	36.02	2.589.130	3.240.130	3.022.012	111.804	2.910.208	2.624.888	0	397.124
Alte venituri		160	160	4.039	1.459	2.580	1.245	0	2.794
Transferuri voluntare, altele decat subventiile	36.02.50	2.588.970	3.239.970	3.017.973	110.345	2.907.628	2.623.643	0	394.330
Donatii si sponsorizari	37.02	-6.590.750	-5.692.920	-2.332.000	0	-2.332.000	-2.332.000	0	0
Varsaminte din sectiunea de functionare pentru finantarea sectiunii de dezvoltare a bugetului local (cu semnul minus)	37.02.01	0	68.000	68.000	0	68.000	68.000	0	0
	37.02.03	-6.590.750	-5.760.920	-2.400.000	0	-2.400.000	-2.400.000	0	0
IV. SUBVENTII									
SUBVENTII DE LA ALTE NIVELE ALE ADMINISTRATIEI PUBLICE		76.440	234.600	234.600	0	234.600	234.600	0	0
Subventii de la bugetul de stat	42.02	76.440	234.600	234.600	0	234.600	234.600	0	0
B. Curente		76.440	234.600	234.600	0	234.600	234.600	0	0
Subventii pentru acordarea ajutorului pentru incalzirea locuintei si a suplimentului pentru energie alocate pentru consumul de combustibili solizi si sau petrolieri	42.02.34	60	5.900	5.900	0	5.900	5.900	0	0
Subventii de la bugetul de stat pentru finantarea sanatatii									
SECTIUNEA DE DEZVOLTARE	42.02.41	76.380	228.700	228.700	0	228.700	228.700	0	0
TOTAL VENITURI		7.011.950	25.200.063	21.840.096	0	21.840.096	21.840.096	0	0
VENITURI PROPRII		7.011.950	25.200.063	21.840.096	0	21.840.096	21.840.096	0	0
I. VENITURI CURENTE		40.000	4.611.030	4.613.009	0	4.613.009	4.613.009	0	0
C. VENITURI NEFISCALE		6.590.750	5.760.920	2.400.000	0	2.400.000	2.400.000	0	0
C2. VANZARI DE BUNURI SI SERVICII		6.590.750	5.760.920	2.400.000	0	2.400.000	2.400.000	0	0
Transferuri voluntare, altele decat subventiile	37.02	6.590.750	5.760.920	2.400.000	0	2.400.000	2.400.000	0	0
Varsaminte din sectiunea de functionare	37.02.04	6.590.750	5.760.920	2.400.000	0	2.400.000	2.400.000	0	0
II. VENITURI DIN CAPITAL		40.000	4.611.030	4.613.009	0	4.613.009	4.613.009	0	0
Venturi din valorificarea unor bunuri	39.02	40.000	4.611.030	4.613.009	0	4.613.009	4.613.009	0	0
Venturi din valorificarea unor bunuri ale institutiilor publice	39.02.01	40.000	4.611.030	4.613.009	0	4.613.009	4.613.009	0	0
III. OPERATIUNI FINANCIARE		0	373.221	373.220	0	373.220	373.220	0	0

Denumirea indicatorilor	Cod indicator	Prevederi bugetare		Drepturi constatate			Incasari realizate	Stingeri pe alte cai decat incasari	Drepturi constatate de incasat
		anuale aprobate la finele perioadei de raportare	trimestriale cumulate	Total, din care:	din anii precedenti	din anul curent			
Incasari din acordarea imprumuturilor acordate	40.02	0	373.221	373.220	0	373.220	373.220	0	0
Sume primite in cadrul mecanismului decontării cererilor de plată	40.02.16	0	373.221	373.220	0	373.220	373.220	0	0
IV. SUBVENTII		381.200	11.582.853	11.582.378	0	11.582.378	11.582.378	0	0
SUBVENTII DE LA ALTE NIVELE ALE ADMINISTRATIEI PUBLICE		381.200	11.582.853	11.582.378	0	11.582.378	11.582.378	0	0
Subventii de la bugetul de stat	42.02	381.200	9.697.996	9.697.520	0	9.697.520	9.697.520	0	0
B. Curente		381.200	9.697.996	9.697.520	0	9.697.520	9.697.520	0	0
Finantarea Programului National de Dezvoltare Locala	42.02.65	381.200	9.503.108	9.502.720	0	9.502.720	9.502.720	0	0
Subventii de la bugetul de stat catre bugetele locale necesare sustinerii derularii proiectelor finantate din fonduri externe nerambursabile (FEN) postaderare, aferente perioadei de programare 2014 - 2020	42.02.69	0	194.888	194.800	0	194.800	194.800	0	0
Subventii de la alte administratii	43.02	0	1.884.857	1.884.858	0	1.884.858	1.884.858	0	0
Sume alocate din bugetul AFIR, pentru sustinerea proiectelor din PNDR 2014 - 2020	43.02.31	0	1.303.147	1.303.147	0	1.303.147	1.303.147	0	0
Sume alocate din sumele obtinute in urma scoaterii la licitatie a certificatelor de emisii de gaze cu efect de sera pentru finantarea proiectelor de investitii	43.02.44	0	581.710	581.711	0	581.711	581.711	0	0
Sume primite de la UE/alti donatori in contul platilor efectuate si prefinantari aferente cadrului financiar 2014-2020	48.02	0	2.872.039	2.871.489	0	2.871.489	2.871.489	0	0
Fondul European de Dezvoltare Regionala (FEDR)	48.02.01	0	1.225.112	1.225.568	0	1.225.568	1.225.568	0	0
Sume primite in contul platilor efectuate in anul curent	48.02.01.01	0	841.850	841.315	0	841.315	841.315	0	0
Sume primite in contul platilor efectuate in anii anteriori	48.02.01.02	0	384.262	384.253	0	384.253	384.253	0	0
Fondul Social European (FSE)	48.02.02	0	1.301.280	1.301.279	0	1.301.279	1.301.279	0	0
Sume primite in contul platilor efectuate in anul curent	48.02.02.01	0	48.120	48.125	0	48.125	48.125	0	0
Prefinantare	48.02.02.03	0	1.253.160	1.253.154	0	1.253.154	1.253.154	0	0
Fondul European Agricol de Dezvoltare (FEADR)	48.02.04	0	344.647	344.642	0	344.642	344.642	0	0
Sume primite in contul platilor efectuate in anul curent	48.02.04.01	0	344.647	344.642	0	344.642	344.642	0	0

ORDONANTIA DE REVENIRI LOCALI

14.10.2015

CONTUL DE EXECUTIE 2A: ADMINISTRATIA LOCALA - FINANTARE INTEGRALA DIN BUGET - CHELTUIELI
la data de 31.12.2022

Anexa 13

Denumirea indicatorilor	Cod indicator	Credite de angajament		Credite bugetare		Angajamente bugetare	Angajamente legale	Plati efectuate	Angajamente legale de platit	Cheltuieli efective
		Initial	Definitive	initiale	definitive					
TOTAL SECTIUNILE FUNCTIONARE + DEZVOLTARE		0	0	27.729.380	54.754.494	48.599.021	48.599.021	47.453.126	1.145.895	46.136.288
TOTAL CHELTUIELI		0	0	27.729.380	54.754.494	48.599.021	48.599.021	47.453.126	1.145.895	46.136.288
Partea I-a SERVICII PUBLICE GENERALE	50.02	0	0	5.890.750	8.238.580	7.659.595	7.659.595	7.532.605	126.990	9.185.630
Autoritati publice si actiuni externe	51.02	0	0	5.619.600	7.966.430	7.394.787	7.394.787	7.278.593	116.194	8.929.935
Autoritati executive si legislative	51.02.01	0	0	5.619.600	7.966.430	7.394.787	7.394.787	7.278.593	116.194	8.929.935
Autoritati executive	51.02.01.03	0	0	5.619.600	7.966.430	7.394.787	7.394.787	7.278.593	116.194	8.929.935
Alte servicii publice generale	54.02	0	0	271.150	272.150	264.808	264.808	254.012	10.796	255.695
Servicii publice comunitare de ev identa a persoanelor	54.02.10	0	0	271.150	272.150	264.808	264.808	254.012	10.796	255.695
Partea a II-a APARARE, ORDINE PUBLICA SI SIGURANTA NATIONALA	59.02	0	0	1.983.200	1.745.500	1.677.547	1.677.547	1.651.476	26.071	1.683.302
Ordine publica si siguranta nationala	61.02	0	0	1.983.200	1.745.500	1.677.547	1.677.547	1.651.476	26.071	1.683.302
Ordine publica	61.02.03	0	0	1.038.400	1.027.400	1.002.807	1.002.807	988.863	13.944	1.118.689
Politie locala	61.02.03.04	0	0	1.038.400	1.027.400	1.002.807	1.002.807	988.863	13.944	1.118.689
Protectie civila si protectie contra incendiilor (protectie civila nonmilitara)	61.02.05	0	0	944.800	718.100	674.740	674.740	662.613	12.127	564.613
Partea a III-a CHELTUIELI SOCIAL-CULTURALE	64.02	0	0	8.578.160	13.637.406	12.330.159	12.330.159	11.337.325	992.834	9.293.375
Invatamant	65.02	0	0	2.839.520	8.248.756	7.261.089	7.261.089	6.796.612	464.477	4.741.567
Invatamant secundar	65.02.04	0	0	735.000	874.000	856.456	856.456	856.456	0	743.192
Invatamant secundar inferior	65.02.04.01	0	0	735.000	874.000	856.456	856.456	856.456	0	743.192
Alte cheltuieli in domeniul invatamantului	65.02.50	0	0	2.104.520	5.652.231	4.940.163	4.940.163	4.940.163	0	3.024.241
Invatamant anteprescolar	65.02.13	0	0	0	1.722.525	1.464.470	1.464.470	999.993	464.477	974.134
Sanatate	66.02	0	0	170.380	272.700	256.151	256.151	256.151	0	253.956
Alte cheltuieli in domeniul sanatatii	66.02.50	0	0	170.380	272.700	256.151	256.151	256.151	0	253.956
Alte institutii si actiuni sanitare	66.02.50.50	0	0	170.380	272.700	256.151	256.151	256.151	0	253.956
Cultura, recreere si religie	67.02	0	0	1.070.500	1.808.900	1.590.581	1.590.581	1.587.837	2.744	1.578.357
Servicii culturale	67.02.03	0	0	71.600	110.500	74.136	74.136	74.136	0	17.903

Denumirea indicatorilor	Cod indicator	Credite de angajament			Credite bugetare		Angajamente bugetare	Angajamente legale	Plati efectuate	Angajamente legale de platit	Cheltuieli efective
		Initial	Definitive	initiale	definitive						
Camine culturale	67.02.03.07	0	0	71.600	110.500	74.136	74.136	74.136	0	17.903	
Servicii recreative si sportive	67.02.05	0	0	639.900	943.200	809.688	809.688	806.944	2.744	765.019	
Sport	67.02.05.01	0	0	639.900	943.200	809.688	809.688	806.944	2.744	765.019	
Alte servicii in domeniile culturii, recreerii si religiei	67.02.50	0	0	359.000	755.200	706.757	706.757	706.757	0	795.435	
Asiguran si asistenta sociala	68.02	0	0	4.497.760	3.307.050	3.222.338	3.222.338	2.696.725	525.613	2.719.495	
Asistenta sociala in caz de boli si invaliditati	68.02.05	0	0	2.538.000	2.777.000	2.772.928	2.772.928	2.686.465	86.463	2.688.419	
Asistenta sociala in caz de invaliditate	68.02.05.02	0	0	2.538.000	2.777.000	2.772.928	2.772.928	2.686.465	86.463	2.688.419	
Crese	68.02.11	0	0	1.958.700	518.150	439.150	439.150	0	439.150	20.816	
Prevenirea excluderii sociale	68.02.15	0	0	1.060	11.900	10.260	10.260	10.260	0	10.260	
Ajutor social	68.02.15.01	0	0	1.060	11.900	10.260	10.260	10.260	0	10.260	
Partea a IV-a SERVICII SI DEZVOLTARE PUBLICA, LOCUINTE, MEDIU SI APE	69.02	0	0	6.501.320	23.980.618	21.260.611	21.260.611	21.260.611	0	19.176.237	
Locuinte, servicii si dezvoltare publica	70.02	0	0	6.070.320	22.839.618	20.245.943	20.245.943	20.245.943	0	18.107.029	
Locuinte	70.02.03	0	0	4.255.470	19.146.518	17.438.826	17.438.826	17.438.826	0	10.758.711	
Dezvoltarea sistemului de locuinte	70.02.03.01	0	0	4.255.470	19.146.518	17.438.826	17.438.826	17.438.826	0	10.758.711	
Iluminat public si electrifican rurale	70.02.06	0	0	1.814.850	3.693.100	2.807.117	2.807.117	2.807.117	0	10.758.711	
Protectia mediului	74.02	0	0	431.000	1.141.000	1.014.668	1.014.668	1.014.668	0	7.348.318	
Salubritate si gestiunea deseurilor	74.02.05	0	0	431.000	1.141.000	1.014.668	1.014.668	1.014.668	0	1.069.208	
Colectarea, tratarea si distrugerea deseurilor	74.02.05.02	0	0	431.000	1.141.000	1.014.668	1.014.668	1.014.668	0	1.069.208	
Partea a V-a ACTIUNI ECONOMICE	79.02	0	0	4.775.950	7.152.390	5.671.109	5.671.109	5.671.109	0	1.069.208	
Transporturi	84.02	0	0	4.775.950	7.152.390	5.671.109	5.671.109	5.671.109	0	6.797.744	
Transport rutier	84.02.03	0	0	3.729.950	5.747.290	4.329.075	4.329.075	4.329.075	0	6.797.744	
Drumuri si poduri	84.02.03.01	0	0	3.196.950	4.711.290	3.335.647	3.335.647	3.335.647	0	6.613.045	
Strazi	84.02.03.03	0	0	533.000	1.036.000	993.428	993.428	993.428	0	5.671.544	
Alte cheltuieli in domeniul transporturilor	84.02.50	0	0	1.046.000	1.405.100	1.342.034	1.342.034	1.342.034	0	941.501	
Partea a VII-a REZERVE, EXCEDENT/DEFICIT	96.02	0	0	2.419.240	2.419.251	0	0	355.339	0	184.699	
Excedent	96.02	0	0	0	0	0	0	355.339	0	0	
Deficit	96.02	0	0	2.419.240	2.419.251	0	0	0	0	0	
SECTIUNEA DE FUNCTIONARE	99.02	0	0	18.298.190	27.135.185	25.504.265	25.504.265	24.358.370	1.145.895	24.773.113	
TOTAL CHELTUIELI	50.02	0	0	18.298.190	27.135.185	25.504.265	25.504.265	24.358.370	1.145.895	24.773.113	
Partea I-a SERVICII PUBLICE GENERALE	50.02	0	0	5.390.650	7.146.780	6.716.736	6.716.736	6.589.746	126.990	8.023.872	

Denumirea indicatorilor	Cod indicator	Credite de angajament			Credite bugetare			Angajamente legale	Plati efectuate	Angajamente legale de platit	Cheltuieli efective
		Initial	Definitive	initiale	definitive						
					Angajamente bugetare	Angajamente legale					
Autoritati publice si actiuni externe	51.02	0	0	5.119.500	6.874.630	6.451.928	6.451.928	6.335.734	116.194	7.768.902	
Autoritati executive si legislative	51.02.01	0	0	5.119.500	6.874.630	6.451.928	6.451.928	6.335.734	116.194	7.768.902	
Autoritati executive	51.02.01.03	0	0	5.119.500	6.874.630	6.451.928	6.451.928	6.335.734	116.194	7.768.902	
Alte servicii publice generale	54.02	0	0	271.150	272.150	264.808	264.808	254.012	10.796	254.970	
Servicii publice comunitare de evidenta a persoanelor	54.02.10	0	0	271.150	272.150	264.808	264.808	254.012	10.796	254.970	
Partea a II-a APARARE, ORDINE PUBLICA SI SIGURANTA NATIONALA	59.02	0	0	1.571.200	1.741.500	1.677.547	1.677.547	1.651.476	26.071	1.561.944	
Ordine publica si siguranta nationala	61.02	0	0	1.571.200	1.741.500	1.677.547	1.677.547	1.651.476	26.071	1.561.944	
Ordine publica	61.02.03	0	0	926.400	1.024.400	1.002.807	1.002.807	988.863	13.944	988.681	
Politie locala	61.02.03.04	0	0	926.400	1.024.400	1.002.807	1.002.807	988.863	13.944	988.681	
Protectie civila si protectie contra incendiilor (protectie civila nonmilitara)	61.02.05	0	0	644.800	717.100	674.740	674.740	662.613	12.127	563.263	
Partea a III-a CHELTUIELI SOCIAL-CULTURALE	64.02	0	0	6.463.640	7.838.975	7.369.787	7.369.787	6.376.953	992.834	6.152.955	
Invatamant	65.02	0	0	846.400	2.731.925	2.437.522	2.437.522	1.973.045	464.477	1.738.241	
Invatamant secundar	65.02.04	0	0	735.000	874.000	856.456	856.456	856.456	0	743.192	
Invatamant secundar inferior	65.02.04.01	0	0	735.000	874.000	856.456	856.456	856.456	0	743.192	
Alte cheltuieli in domeniul invatamantului	65.02.50	0	0	111.400	135.400	116.596	116.596	116.596	0	743.192	
Invatamant anteprescolar	65.02.13	0	0	0	1.722.525	1.464.470	1.464.470	999.993	464.477	974.134	
Sanatate	66.02	0	0	170.380	272.700	256.151	256.151	256.151	0	253.956	
Alte cheltuieli in domeniul sanatatii	66.02.50	0	0	170.380	272.700	256.151	256.151	256.151	0	253.956	
Alte institutii si actiuni sanitare	66.02.50.50	0	0	170.380	272.700	256.151	256.151	256.151	0	253.956	
Cultura, recreere si religie	67.02	0	0	949.100	1.527.300	1.453.776	1.453.776	1.451.032	2.744	1.441.263	
Servicii culturale	67.02.03	0	0	7.500	39.500	15.304	15.304	15.304	0	15.043	
Camine culturale	67.02.03.07	0	0	7.500	39.500	15.304	15.304	15.304	0	15.043	
Servicii recreative si sportive	67.02.05	0	0	599.100	779.100	765.375	765.375	762.631	2.744	753.122	
Sport	67.02.05.01	0	0	599.100	779.100	765.375	765.375	762.631	2.744	753.122	
Alte servicii in domeniile culturii, recreerii si religiei	67.02.50	0	0	342.500	708.700	673.097	673.097	673.097	0	673.098	
Asigurari si asistenta sociala	68.02	0	0	4.497.760	3.307.050	3.222.338	3.222.338	2.696.725	525.613	2.719.495	
Asistenta sociala in caz de boli si invaliditati	68.02.05	0	0	2.538.000	2.777.000	2.772.928	2.772.928	2.686.465	86.463	2.688.419	
Asistenta sociala in caz de invaliditate	68.02.05.02	0	0	2.538.000	2.777.000	2.772.928	2.772.928	2.686.465	86.463	2.688.419	
Crese	68.02.11	0	0	1.959.700	518.150	439.150	439.150	0	439.150	20.816	

Denumirea indicatorilor	Cod indicator	Credite de angajament			Credite bugetare			Angajamente legale	Plati efectuate	Angajamente legale de platit	Cheltuieli efective
		Initial	Definitive	initiale	definitive	Angajamente bugetare	Angajamente legale				
Prevenirea excluderii sociale	68.02.15	0	0	1.060	11.900	10.260	10.260	10.260	0	10.260	0
Ajutor social	68.02.15.01	0	0	1.060	11.900	10.260	10.260	10.260	0	10.260	0
Partea a IV-a SERVICIILOR SI DEZVOLTARE PUBLICA, LOCUINTE, MEDIU SI APE	69.02	0	0	3.495.000	7.332.730	6.826.450	6.826.450	6.826.450	0	6.826.450	0
Locuinte, servicii si dezvoltare publica	70.02	0	0	3.064.000	6.191.730	5.811.782	5.811.782	5.811.782	0	5.811.782	0
Locuinte	70.02.03	0	0	2.714.000	5.401.730	5.165.400	5.165.400	5.165.400	0	5.165.400	0
Dezvoltarea sistemului de locuinte	70.02.03.01	0	0	2.714.000	5.401.730	5.165.400	5.165.400	5.165.400	0	5.165.400	0
Iluminat public si electrificarea rurale	70.02.06	0	0	350.000	790.000	646.382	646.382	646.382	0	646.382	0
Protectia mediului	74.02	0	0	431.000	1.141.000	1.014.668	1.014.668	1.014.668	0	1.014.668	0
Salubritate si gestiunea deseurilor	74.02.05	0	0	431.000	1.141.000	1.014.668	1.014.668	1.014.668	0	1.014.668	0
Colectarea, tratarea si distrugerea deseurilor	74.02.05.02	0	0	431.000	1.141.000	1.014.668	1.014.668	1.014.668	0	1.014.668	0
Partea a V-a ACTIUNI ECONOMICE	79.02	0	0	1.377.700	3.075.200	2.913.745	2.913.745	2.913.745	0	2.913.745	0
Transporturi	84.02	0	0	1.377.700	3.075.200	2.913.745	2.913.745	2.913.745	0	2.913.745	0
Transport rutier	84.02.03	0	0	1.377.700	3.075.200	2.913.745	2.913.745	2.913.745	0	2.913.745	0
Drumuri si poduri	84.02.03.01	0	0	1.377.700	3.075.200	2.913.745	2.913.745	2.913.745	0	2.913.745	0
Strazi	84.02.03.02	0	0	0	0	0	0	0	0	0	0
Alte cheltuieli in domeniul transporturilor	84.02.03.03	0	0	732.700	1.624.700	2.478.810	2.478.810	2.478.810	0	2.478.810	0
Partea a VII-a REZERVE, EXCEDENT/DEFICIT	84.02.50	0	0	500.000	965.000	950.637	950.637	950.637	0	950.637	0
Excedent	96.02	0	0	145.000	485.500	434.935	434.935	434.935	0	434.935	0
Deficit	98.02	0	0	0	5	0	0	0	0	0	0
SECTIUNEA DE DEZVOLTARE	99.02	0	0	0	0	0	0	0	0	0	0
TOTAL CHELTUIELI		0	0	9.431.190	27.619.309	23.094.756	23.094.756	23.094.756	0	23.094.756	0
Partea I-a SERVICIILOR PUBLICE GENERALE	50.02	0	0	9.431.190	27.619.309	23.094.756	23.094.756	23.094.756	0	23.094.756	0
Autoritati publice si actiuni externe	51.02	0	0	500.100	1.091.800	942.859	942.859	942.859	0	942.859	0
Autoritati executive si legislative	51.02.01	0	0	500.100	1.091.800	942.859	942.859	942.859	0	942.859	0
Autoritati executive	51.02.01.03	0	0	500.100	1.091.800	942.859	942.859	942.859	0	942.859	0
Alte servicii publice generale	54.02	0	0	0	0	0	0	0	0	0	0
Servicii publice comunitare de evidenta a persoanelor	54.02.10	0	0	0	0	0	0	0	0	0	0
Partea a II-a APARARE, ORDINE PUBLICA SI SIGURANTA NATIONALA	59.02	0	0	412.000	4.000	0	0	0	0	0	0
Ordine publica si siguranta nationala	61.02	0	0	412.000	4.000	0	0	0	0	0	0
											121.358

Denumirea indicatorilor	Cod indicator	Credite de angajament			Credite bugetare			Angajamente legale	Plati efectuate	Angajamente legale de platit	Cheltuieli efective
		Initial	Definitive	initiale	definitive	Angajamente bugetare	Angajamente legale				
Ordine publica	61.02.03	0	0	112.000	3.000	0	0	0	0	0	120.008
Politie locala	61.02.03.04	0	0	112.000	3.000	0	0	0	0	0	120.008
Protectie civila si protectie contra incendiilor (protectie civila nonmilitara)	61.02.05	0	0	300.000	1.000	0	0	0	0	0	1.350
Partea a III-a CHELTUIELI SOCIAL-CULTURALE	64.02	0	0	2.114.520	5.798.431	4.960.372	4.960.372	4.960.372	4.960.372	0	3.140.420
Invatamant	65.02	0	0	1.993.120	5.516.831	4.823.567	4.823.567	4.823.567	4.823.567	0	3.003.326
Alte cheltuieli in domeniul invatamantului	65.02.50	0	0	1.993.120	5.516.831	4.823.567	4.823.567	4.823.567	4.823.567	0	3.003.326
Cultura, recreere si religie	67.02	0	0	121.400	281.600	136.805	136.805	136.805	136.805	0	137.094
Servicii culturale	67.02.03	0	0	64.100	71.000	58.832	58.832	58.832	58.832	0	2.860
Camine culturale	67.02.03.07	0	0	64.100	71.000	58.832	58.832	58.832	58.832	0	2.860
Servicii recreative si sportive	67.02.05	0	0	40.800	164.100	44.313	44.313	44.313	44.313	0	2.860
Sport	67.02.05.01	0	0	40.800	164.100	44.313	44.313	44.313	44.313	0	2.860
Alte servicii in domeniile culturii, recreerii si religiei	67.02.50	0	0	16.500	46.500	33.660	33.660	33.660	33.660	0	11.897
Partea a IV-a SERVICII SI DEZVOLTARE PUBLICA, LOCUINTE, MEDIU SI APE	69.02	0	0	3.006.320	16.647.888	14.434.161	14.434.161	14.434.161	14.434.161	0	12.762.821
Locuinte, servicii si dezvoltare publica	70.02	0	0	3.006.320	16.647.888	14.434.161	14.434.161	14.434.161	14.434.161	0	12.762.821
Locuinte	70.02.03	0	0	1.541.470	13.744.788	12.273.426	12.273.426	12.273.426	12.273.426	0	5.974.384
Dezvoltarea sistemului de locuinte	70.02.03.01	0	0	1.541.470	13.744.788	12.273.426	12.273.426	12.273.426	12.273.426	0	5.974.384
Iluminat public si electrifican rurale	70.02.06	0	0	1.464.850	2.903.100	2.160.735	2.160.735	2.160.735	2.160.735	0	5.974.384
Partea a V-a ACTIUNI ECONOMICE	79.02	0	0	3.398.250	4.077.190	2.757.364	2.757.364	2.757.364	2.757.364	0	6.788.437
Transporturi	84.02	0	0	3.398.250	4.077.190	2.757.364	2.757.364	2.757.364	2.757.364	0	6.788.437
Transport rutier	84.02.03	0	0	2.497.250	3.157.590	1.850.265	1.850.265	1.850.265	1.850.265	0	4.176.818
Drumuri si poduri	84.02.03.01	0	0	2.497.250	3.157.590	1.850.265	1.850.265	1.850.265	1.850.265	0	4.176.818
Strazi	84.02.03.03	0	0	33.000	71.000	42.791	42.791	42.791	42.791	0	4.176.818
Alte cheltuieli in domeniul transporturilor	84.02.50	0	0	901.000	919.600	907.099	907.099	907.099	907.099	0	0
Partea a VI-a REZERVE, EXCEDENT/DEFICIT	96.02	0	0	2.419.240	2.419.246	0	0	0	0	0	0
Deficit	99.02	0	0	2.419.240	2.419.246	0	0	0	0	0	0

ORDONATOR PRINCIPAL CURENTE

FINANCIAR

expert Bugetar (c) Adi-Com SOFT-2022



PROIECT DE HOTĂRÂRE nr. 121/05.05.2023

privind aprobarea contului anual de execuție al bugetului local de venituri si cheltuieli al
Comunei Moșnița Nouă pentru trimestrul I anul 2023

Consiliul Local al comunei Moșnița Nouă,

Având în vedere raportul de specialitate cu nr. 12774/05.05.2023 întocmit de către compartimentul financiar-contabil din cadrul Primăriei Moșnița Nouă – insp. financiar Laura Chifan.

Având în vedere Avizul comisiei de specialitate.

În conformitate cu prevederile art. 57 din Legea nr. 273/2006 privind finanțele publice locale.

În temeiul prevederilor art. 129 alin 2 lit. b și alin 4 lit.a si ale art. 139 alin. 3 lit. a, din OUG nr. 57/2019 privind Codul Administrativ.

HOTĂRĂȘTE

Art.1. Se aprobă contul anual de execuție al bugetului local de venituri si cheltuieli al Comunei Moșnița Nouă pe trimestrul I anul 2023, conform Anexei 1 și Anexei 2 care fac parte integrantă din prezenta hotărâre.

Art.2. Prezenta se comunică:

- Instituției Prefectului Județului Timiș
- Primarului Comunei Moșnița Nouă
- Compartimentului Financiar Contabil din cadrul Primăriei Moșnița Nouă
- Direcției Generale a Finanțelor Publice Timiș
- Președinților comisiilor de specialitate ale consiliului local
- Câte un exemplar se afișează la avizier și pe site-ul Primăriei Moșnița Nouă

ÎNTOCMIT,
PRIMAR,
Florin Octavian BUCUR



ROMÂNIA
Județul Timiș
Comuna Moșnița Nouă



Nr. 12774/05.05.23

SE APROBA
PRIMAR

RAPORT DE SPECIALITATE

cu ocazia aprobarii contului anual de executie al bugetului local de venituri si cheltuieli al comunei Mosnita Noua pentru trimestrul I anul 2023

Biroul financiar contabil al Comunei Mosnita Noua ,in conformitate cu prevederile art.57 din Legea 273/2006 privind finanțele publice locale cu modificările și completările ulterioare propun spre aprobare contul de execuție al bugetului local al Comunei Moșnița ,pe cele două secțiuni , la data de 31.03.2023 conform Anexei 1 si Anexei 2.

Prevederile bugetare totale aferente veniturilor bugetului local pentru trimestru I , au fost in sumă de 16.463.534 lei iar prevederile finale pentru cheltuieli au fost in sumă de 19.238.114 lei.

Diferenta de 2.774.580 lei dintre prevederile veniturilor si cheltuielilor reprezinta „Sume din excedentul anilor anteriori”si care se regaseste cuprinsa in totalitate la cheltuieli de natura Investitiilor.

Propunerile executivului cu privire la aprobarea contului anual de executie al bugetului local de venituri si cheltuieli comunei Mosnita Noua pentru trimestrul I anul 2023 se regasesc mai detaliat in anexa1 si anexa2.

Inspector compartiment
financiar-contabil
LAURA CHIFAN

CONTUL DE EXECUTIE 2A: ADMINISTRATIA LOCALA - FINANTARE INTEGRALA DIN BUGET - VENITURI

la data de 31.03.2023

Denumirea indicatorilor	Cod indicator	Prevederi bugetare		Total, din care:	Drepturi constatate		Incasari realizate	Stingeri pe alte cai decat incasari	Drepturi constatate de incasat
		anuale aprobate la finele perioadei de raportare	trimestriale cumulate		din anii precedenti	din anul curent			
TOTAL SECTIUNILE FUNCTIONARE+DEZVOLTARE		33.238.414	16.463.534	30.891.320	9.402.727	21.488.593	18.753.988	0	12.137.332
TOTAL VENITURI		33.238.414	16.463.534	30.891.320	9.402.727	21.488.593	18.753.988	0	12.137.332
VENITURI PROPRII		26.613.280	12.858.400	25.989.024	9.402.727	16.586.297	14.018.230	0	11.970.794
I. VENITURI CURENTE		30.599.730	13.824.850	26.299.842	9.402.727	16.897.115	14.162.510	0	12.137.332
A. VENITURI FISCALE		26.659.550	11.702.120	21.553.354	6.741.584	14.811.770	12.679.123	0	8.874.231
A1. IMPOZIT PE VENIT, PROFIT SI CASTIGURI DIN CAPITAL		15.573.980	5.988.700	6.998.897	0	6.998.897	6.998.897	0	0
A12. IMPOZIT PE VENIT, PROFIT, SI CASTIGURI DIN CAPITAL DE LA PERSOANE FIZICE		15.573.980	5.988.700	6.998.897	0	6.998.897	6.998.897	0	0
Impozit pe venit	03.02	1.130.960	1.097.700	1.335.672	0	1.335.672	1.335.672	0	0
Impozitul pe veniturile din transferul proprietatilor imobiliare din patrimoniul personal	03.02.18	1.130.960	1.097.700	1.335.672	0	1.335.672	1.335.672	0	0
Cote si sume defalcate din impozitul pe venit	04.02	14.443.000	4.891.000	5.663.225	0	5.663.225	5.663.225	0	0
Cote defalcate din impozitul pe venit	04.02.01	8.514.000	2.714.000	3.959.324	0	3.959.324	3.959.324	0	0
Sume alocate din cotele defalcate din impozitul pe venit pentru echilibrarea bugetelor locale	04.02.04	5.452.000	1.900.000	1.569.442	0	1.569.442	1.569.442	0	0
Sume repartizate din Fondul la dispozitia Consiliului Judetean	04.02.05	477.000	277.000	134.459	0	134.459	134.459	0	0
A3. IMPOZITE SI TAXE PE PROPRIETATE		4.237.220	2.884.580	8.070.842	4.164.240	3.906.602	3.306.736	0	4.764.106
Impozite si taxe pe proprietate	07.02	4.237.220	2.884.580	8.070.842	4.164.240	3.906.602	3.306.736	0	4.764.106
Impozit pe cladiri	07.02.01	1.785.630	1.181.880	3.859.578	2.227.369	1.632.209	1.519.883	0	2.339.695
Impozit pe cladiri - PJ	07.02.01.01	1.166.880	761.880	1.446.860	232.162	1.214.698	924.808	0	522.052
Impozit pe terenuri	07.02.01.02	618.750	420.000	2.412.718	1.995.207	417.511	595.075	0	1.817.643
Impozit pe terenuri - PF	07.02.02	2.062.890	1.429.000	3.928.304	1.789.904	2.138.400	1.701.531	0	2.226.773
Impozit pe terenuri - PJ	07.02.02.01	1.221.970	820.000	1.710.398	464.921	1.245.477	964.192	0	746.206
Impozit pe terenuri - PJ	07.02.02.02	549.200	435.000	1.655.565	1.100.799	554.766	519.131	0	1.136.434

Denumirea indicatorilor	Cod indicator	Prevederi bugetare		Drepturi constatate			Incasari realizate	Stingeri pe alte cai decat incasari	Drepturi constatate de incasat
		anuale aprobate la finele perioadei de raportare	trimestriale cumulate	Total, din care:	din anii precedenti	din anul curent			
Impozit pe terenurile extravilane	07.02.02.03	291.720	174.000	582.341	224.184	338.157	218.208	0	344.133
Taxe judiciare de timbru, taxe de timbru pentru activitatea notariala si alte taxe de timbru	07.02.03	388.700	273.700	282.960	146.967	135.993	85.322	0	197.638
A4. IMPOZITE SI TAXE PE BUNURI SI SERVICII									
Sume defalcate din TVA	11.02	6.738.520	2.760.840	6.322.143	2.498.805	3.823.338	2.303.141	0	4.019.002
Sume defalcate din taxa pe valoarea adaugata pentru finantarea cheltuielilor descentralizate la nivelul comunelor, oraselor, municipiilor, sectoarelor si Municipiului Bucuresti	11.02.02	4.061.000	1.041.000	218.833	0	218.833	218.833	0	0
	11.02.02	3.861.000	1.005.000	218.833	0	218.833	218.833	0	0
Sume defalcate din TVA pt drumuri	11.02.05	200.000	36.000	0	0	0	0	0	0
Taxe pe utilizarea bunurilor, autorizarea utilizarii bunurilor sau pe desfasurarea de activitati	16.02	2.677.520	1.719.840	6.103.310	2.498.805	3.604.505	2.084.308	0	4.019.002
Taxa asupra mijloacelor de transport	16.02.02	2.677.520	1.719.840	6.103.310	2.498.805	3.604.505	2.084.308	0	4.019.002
Taxa asupra mijloacelor de transport - PF	16.02.02.01	1.935.680	1.250.000	3.755.174	1.401.153	2.354.021	1.443.383	0	2.311.791
Taxa asupra mijloacelor de transport - PJ	16.02.02.02	741.840	469.840	2.348.136	1.097.652	1.250.484	640.925	0	1.707.211
A6. ALTE IMPOZITE SI TAXE FISCALE									
Alte impozite si taxe fiscale	18.02	109.850	68.000	161.472	78.539	82.933	70.349	0	91.123
Alte impozite si taxe	18.02.50	109.850	68.000	161.472	78.539	82.933	70.349	0	91.123
C. VENITURI NEFISCALE									
C1. VENITURI DIN PROPRIETATE									
Venituri din proprietate	30.02	3.940.180	2.122.730	4.746.488	2.661.143	2.085.345	1.483.387	0	3.263.101
Venituri din concesiuni si inchirieri	30.02.05	679.160	460.000	1.140.838	747.493	393.345	124.819	0	1.016.019
Alte venituri din concesiuni si inchirieri	30.02.05.30	679.160	460.000	1.140.838	747.493	393.345	124.819	0	1.016.019
C2. VANZARI DE BUNURI SI SERVICII									
Venituri din prestari de servicii si alte activitati	33.02	3.261.020	1.662.730	3.605.650	1.913.650	1.692.000	1.358.568	0	2.247.082
Venituri din prestari de servicii	33.02.08	40.650	38.000	157.344	23.765	133.579	33.202	0	124.142
Contributia parintilor sau sustinatorilor legali pentru intretinerea copiilor in crese	33.02.10	9.650	7.000	304	0	304	175	0	129
Alte venituri din prestari de servicii si alte activitati	33.02.50	31.000	31.000	64.412	23.765	40.647	33.027	0	31.385
Venituri din taxe administrative, eliberari de permise	34.02	132.040	85.000	163.825	87.571	76.254	66.950	0	96.875
Taxe extrajudiciare de timbru	34.02.02	132.040	85.000	97.888	21.723	76.165	66.861	0	31.027

Denumirea indicatorilor	Cod indicator	Prevederi bugetare			Drepturi constatate			Incasari realizate	Stingeri pe alte cai decat incasari	Drepturi constatate de incasat
		anuale aprobate la finele perioadei de raportare	trimestriale cumulate	Total, din care:	din anii precedenti	din anul curent				
Alte venituri din taxe administrative, eliberari de permise	34.02.50	0	0	65.937	65.848	89	89	0	65.848	
Amenzi, penalitati si confiscari	35.02	892.540	595.000	1.564.074	1.405.190	158.884	246.886	0	1.317.188	
Venituri din amenzi si alte sanctiuni aplicate conform dispozitiilor legale	35.02.01	773.500	520.000	1.481.629	1.361.190	120.439	223.441	0	1.258.188	
Venituri din amenzi si alte sanctiuni aplicate de catre alte institutii de specialitate	35.02.01.02	773.500	520.000	1.481.629	1.361.190	120.439	223.441	0	1.258.188	
Penalitati pentru nedepunerea sau depunerea cu intarziere a declaratiilor de impozite si taxe	35.02.02	119.040	75.000	82.445	44.000	38.445	23.445	0	59.000	
Diverse venituri	36.02	2.146.640	895.580	1.504.719	397.124	1.107.595	962.380	0	542.339	
Venituri din recuperarea cheltuielilor efectuate in cursul procesului de executare silita	36.02.14	0	0	2.812	2.794	18	327	0	2.485	
Alte venituri	36.02.50	2.146.640	895.580	1.501.907	394.330	1.107.577	962.053	0	539.854	
Transferuri voluntare, altele decat subventiile	37.02	49.150	49.150	215.688	0	215.688	49.150	0	166.538	
Donatii si sponsorizari	37.02.01	49.150	49.150	49.150	0	49.150	49.150	0	0	
Varsaminte din sectiunea de functionare pentru finantarea sectiunii de dezvoltare a bugetului local (cu semnul minus)	37.02.03	-6.104.010	-3.194.520	-3.110.000	0	-3.110.000	-3.110.000	0	0	
Varsaminte din sectiunea de functionare	37.02.04	6.104.010	3.194.520	3.110.000	0	3.110.000	3.110.000	0	0	
Alte transferuri voluntare	37.02.50	0	0	166.538	0	166.538	0	0	166.538	
II. VENITURI DIN CAPITAL		123.700	123.700	123.703	0	123.703	123.703	0	0	
Venituri din v alorif icarea unor bunuri	39.02	123.700	123.700	123.703	0	123.703	123.703	0	0	
Venituri din v alorif icarea unor bunuri ale institutiilor publice	39.02.01	123.700	123.700	123.703	0	123.703	123.703	0	0	
III. OPERATIUNI FINANCIARE		0	0	1.952.791	0	1.952.791	1.952.791	0	0	
Incasari din acordarea imprumuturilor acordate	40.02	0	0	1.952.791	0	1.952.791	1.952.791	0	0	
Sume din excedentul bugetului local utilizate pentru finantarea cheltuielilor sectiunii de dezvoltare**)	40.02.14	0	0	1.952.791	0	1.952.791	1.952.791	0	0	
IV. SUBVENTII										
SUBVENTII DE LA ALTE NIVELE ALE ADMINISTRATIEI PUBLICE		2.514.984	2.514.984	2.514.984	0	2.514.984	2.514.984	0	0	
Subventii de la bugetul de stat	42.02	2.514.984	2.514.984	2.514.984	0	2.514.984	2.514.984	0	0	
B. Curente		2.514.984	2.514.984	2.514.984	0	2.514.984	2.514.984	0	0	

Denumirea indicatorilor	Cod indicator	Prevederi bugetare		Drepturi constatate			Incasari realizate	Stingeri pe alte cai decat incasari	Drepturi constatate de incasat
		anuale aprobate la finele perioadei de raportare	trimestriale cumulate	Total, din care:	din anii precedenti	din anul curent			
Subventii pentru acordarea ajutorului pentru incalzirea locuintei si a suplimentului pentru energie alocate pentru consumul de combustibili solizi si sau petrolului	42.02.34	1.324	1.324	1.324	0	1.324	1.324	0	0
Finantarea Programului National de Dezvoltare Locala	42.02.65	2.513.660	2.513.660	2.513.660	0	2.513.660	2.513.660	0	0
SECTIUNEA DE FUNCTIONARE		24.497.044	10.631.654	23.191.166	9.402.727	13.788.439	11.053.834	0	12.137.332
TOTAL VENITURI		24.497.044	10.631.654	23.191.166	9.402.727	13.788.439	11.053.834	0	12.137.332
VENITURI PROPRII		26.489.580	12.734.700	25.865.321	9.402.727	16.462.594	13.894.527	0	11.970.794
I. VENITURI CURENTE		24.495.720	10.630.330	23.189.842	9.402.727	13.787.115	11.052.510	0	12.137.332
A. VENITURI FISCALE		26.659.550	11.702.120	21.553.354	6.741.584	14.811.770	12.679.123	0	8.874.231
A1. IMPOZIT PE VENIT, PROFIT SI CASTIGURI DIN CAPITAL		15.573.960	5.988.700	6.998.897	0	6.998.897	6.998.897	0	0
A12. IMPOZIT PE VENIT, PROFIT, SI CASTIGURI DIN CAPITAL DE LA PERSOANE FIZICE		15.573.960	5.988.700	6.998.897	0	6.998.897	6.998.897	0	0
Impozit pe venit	03.02	1.130.960	1.097.700	1.335.672	0	1.335.672	1.335.672	0	0
Impozitul pe venituri din transferul proprietatilor imobiliare din patrimoniul personal	03.02.18	1.130.960	1.097.700	1.335.672	0	1.335.672	1.335.672	0	0
Cote si sume defalcate din impozitul pe venit	04.02	14.443.000	4.891.000	5.663.225	0	5.663.225	5.663.225	0	0
Cote defalcate din impozitul pe venit	04.02.01	8.514.000	2.714.000	3.959.324	0	3.959.324	3.959.324	0	0
Sume alocate din cotele defalcate din impozitul pe venit pentru echilibrarea bugetelor locale	04.02.04	5.452.000	1.900.000	1.569.442	0	1.569.442	1.569.442	0	0
Sume repartizate din Fondul la dispozitia Consiliului Judetean	04.02.05	477.000	277.000	134.459	0	134.459	134.459	0	0
A3. IMPOZITE SI TAXE PE PROPRIETATE		4.237.220	2.884.580	8.070.842	4.164.240	3.906.602	3.306.736	0	4.764.106
Impozite si taxe pe proprietate	07.02	4.237.220	2.884.580	8.070.842	4.164.240	3.906.602	3.306.736	0	4.764.106
Impozit pe cladiri	07.02.01	1.785.630	1.181.880	3.859.578	2.227.369	1.632.209	1.519.883	0	2.339.695
Impozit pe cladiri - PF	07.02.01.01	1.166.880	761.880	1.446.860	232.162	1.214.698	924.808	0	522.052
Impozit pe cladiri - PJ	07.02.01.02	618.750	420.000	2.412.718	1.995.207	417.511	595.075	0	1.817.643
Impozit pe terenuri	07.02.02	2.062.890	1.429.000	3.928.304	1.789.904	2.138.400	1.701.531	0	2.226.773
Impozit pe terenuri - PF	07.02.02.01	1.221.970	820.000	1.710.398	464.921	1.245.477	964.192	0	746.206
Impozit pe terenuri - PJ	07.02.02.02	549.200	435.000	1.655.565	1.100.799	554.766	519.131	0	1.136.434
Impozit pe terenurile extravilane	07.02.02.03	291.720	174.000	562.341	224.184	338.157	218.208	0	344.133

Denumirea indicatorilor	Cod indicator	Prevederi bugetare		Total, din care:	Drepturi constatate		Incasari realizate	Stingeri pe alte cai decat incasari	Drepturi constatate de incasat
		anuale aprobate la finele perioadei de raportare	trimestriale cumulate		din anii precedenti	din anul curent			
Taxe judiciare de timbru, taxe de timbru pentru activitatea notariala si alte taxe de timbru	07.02.03	388.700	273.700	282.960	146.967	135.993	85.322	0	197.638
A4. IMPOZITE SI TAXE PE BUNURI SI SERVICII		6.738.520	2.760.840	6.322.143	2.498.805	3.823.338	2.303.141	0	4.019.002
Sume defalcate din TVA	11.02	4.061.000	1.041.000	218.833	0	218.833	218.833	0	0
Sume defalcate din taxa pe valoarea adaugata pentru finantarea cheltuielilor descentralizate la nivelul comunelor, oraselor, municipiilor, sectoarelor si Municipiului Bucuresti	11.02.02	3.861.000	1.005.000	218.833	0	218.833	218.833	0	0
Sume defalcate din TVA pt drumuri	11.02.05	200.000	36.000	0	0	0	0	0	0
Taxe pe utilizarea bunurilor, autorizarea utilizarii bunurilor sau pe desfasurarea de activitati	16.02	2.677.520	1.719.840	6.103.310	2.498.805	3.604.505	2.084.308	0	4.019.002
Taxa asupra mijloacelor de transport	16.02.02	2.677.520	1.719.840	6.103.310	2.498.805	3.604.505	2.084.308	0	4.019.002
Taxa asupra mijloacelor de transport - PF	16.02.02.01	1.935.680	1.250.000	3.755.174	1.401.153	2.354.021	1.443.383	0	2.311.791
Taxa asupra mijloacelor de transport - PJ	16.02.02.02	741.840	469.840	2.348.136	1.097.652	1.250.484	640.925	0	1.707.211
A6. ALTE IMPOZITE SI TAXE FISCALE		109.850	68.000	161.472	78.539	82.933	70.349	0	91.123
Alte impozite si taxe fiscale	18.02	109.850	68.000	161.472	78.539	82.933	70.349	0	91.123
Alte impozite si taxe	18.02.50	109.850	68.000	161.472	78.539	82.933	70.349	0	91.123
C. VENITURI NEFISCALE		-2.163.830	-1.071.790	1.636.488	2.661.143	-1.024.655	-1.626.613	0	3.263.101
C1. VENITURI DIN PROPRIETATE		679.160	460.000	1.140.838	747.493	393.345	124.819	0	1.016.019
Venituri din proprietate	30.02	679.160	460.000	1.140.838	747.493	393.345	124.819	0	1.016.019
Venituri din concesiuni si inchirieri	30.02.05	679.160	460.000	1.140.838	747.493	393.345	124.819	0	1.016.019
Alte venituri din concesiuni si inchirieri de catre institutiile publice	30.02.05.30	679.160	460.000	1.140.838	747.493	393.345	124.819	0	1.016.019
C2. VANZARI DE BUNURI SI SERVICII		-2.842.990	-1.531.790	495.650	1.913.650	-1.418.000	-1.751.432	0	2.247.082
Venituri din prestari de servicii si alte activitati	33.02	40.650	38.000	157.344	23.765	133.579	33.202	0	124.142
Venituri din prestari de servicii	33.02.08	9.650	7.000	304	0	304	175	0	129
Contributia parintilor sau sustinatorilor legali pentru intretinerea copiilor in cresa	33.02.10	31.000	31.000	64.412	23.765	40.647	33.027	0	31.385
Alte venituri din prestari de servicii si alte activitati	33.02.50	0	0	92.628	0	92.628	0	0	92.628
Venituri din taxe administrative, eliberari de permise	34.02	132.040	85.000	163.825	87.571	76.254	66.950	0	96.875
Taxe extrajudiciare de timbru	34.02.02	132.040	85.000	97.888	21.723	76.165	66.861	0	31.027
Alte venituri din taxe administrative, eliberari de permise	34.02.50	0	0	65.937	65.848	89	89	0	65.848

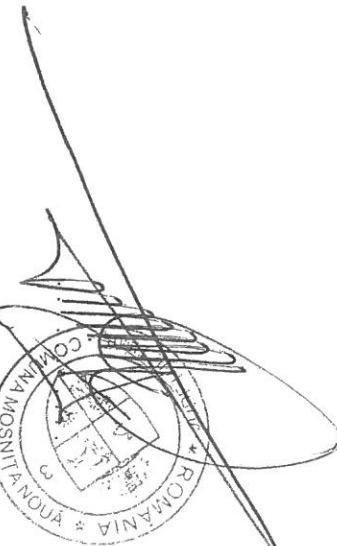
Denumirea indicatorilor	Cod indicator	Prevederi bugetare		Drepturi constatate			Incasari realizate	Slingeri pe alte cai decat incasari	Drepturi constatate de incasat
		anuale aprobate la finele perioadei de raportare	trimestriale cumulate	Total, din care:	din anii precedenti	din anul curent			
Amenzi, penalitati si confiscari	35.02	892.540	595.000	1.584.074	1.405.190	158.884	246.886	0	1.317.188
Venituri din amenzi si alte sanctiuni aplicate conform dispozitiilor legale	35.02.01	773.500	520.000	1.481.629	1.361.190	120.439	223.441	0	1.258.188
Venituri din amenzi si alte sanctiuni aplicate de catre alte institutii de specialitate	35.02.01.02	773.500	520.000	1.481.629	1.361.190	120.439	223.441	0	1.258.188
Penalitati pentru nedepunerea sau depunerea cu intarziere a declaratiilor de impozite si taxe	35.02.02	119.040	75.000	82.445	44.000	38.445	23.445	0	59.000
Diverse venituri	36.02	2.146.640	895.580	1.504.719	397.124	1.107.595	962.380	0	542.339
Venituri din recuperarea cheltuielilor efectuate in cursul procesului de executare silita	36.02.14	0	0	2.812	2.794	18	327	0	2.485
Alte venituri	36.02.50	2.146.640	895.580	1.501.907	394.330	1.107.577	962.053	0	539.854
Transferenți voluntare, altele decât subvențiile	37.02	-6.054.860	-3.145.370	-2.894.312	0	-2.894.312	-3.060.850	0	166.538
Donatii si sponsorizari	37.02.01	49.150	49.150	49.150	0	49.150	49.150	0	0
Varsaminte din sectiunea de functionare pentru finantarea sectiunii de dezvoltare a bugetului local (cu semnul minus)	37.02.03	-6.104.010	-3.194.520	-3.110.000	0	-3.110.000	-3.110.000	0	0
Alte transferuri voluntare	37.02.50	0	0	166.538	0	166.538	0	0	166.538
IV. SUBVENTII		1.324	1.324	1.324	0	1.324	1.324	0	0
SUBVENTII DE LA ALTE NIVELE ALE ADMINISTRATIEI PUBLICE		1.324	1.324	1.324	0	1.324	1.324	0	0
Subventii de la bugetul de stat	42.02	1.324	1.324	1.324	0	1.324	1.324	0	0
B. Curente		1.324	1.324	1.324	0	1.324	1.324	0	0
Subventii pentru acordarea ajutorului pentru incalzirea locuintei si a suplimentului pentru energie alocate pentru consumul de combustibili solizi si sau petrolieri	42.02.34	1.324	1.324	1.324	0	1.324	1.324	0	0
SECTIUNEA DE DEZVOLTARE		8.741.370	5.831.880	7.700.154	0	7.700.154	7.700.154	0	0
TOTAL VENITURI		8.741.370	5.831.880	7.700.154	0	7.700.154	7.700.154	0	0
VENITURI PROPRII		123.700	123.700	123.703	0	123.703	123.703	0	0
I. VENITURI CURENTE		6.104.010	3.194.520	3.110.000	0	3.110.000	3.110.000	0	0
C. VENITURI NEFISCALE		6.104.010	3.194.520	3.110.000	0	3.110.000	3.110.000	0	0
C2. VANZARI DE BUNURI SI SERVICII		6.104.010	3.194.520	3.110.000	0	3.110.000	3.110.000	0	0
Transferenți voluntare, altele decât subvențiile	37.02	6.104.010	3.194.520	3.110.000	0	3.110.000	3.110.000	0	0

Denumirea indicatorilor	Cod indicator	Prevederi bugetare			Drepturi constatate		Incasari realizate	Stingeri pe alte cai decat incasari	Drepturi constatate de incasat
		anuale aprobate la finele perioadei de raportare	trimestriale cumulate	Total, din care:	din anii precedenti	din anul curent			
Varsaminte din sectiunea de functionare	37.02.04	6.104.010	3.194.520	3.110.000	0	3.110.000	0	0	
II. VENITURI DIN CAPITAL									
Venituri din valorificarea unor bunuri	39.02	123.700	123.700	123.703	0	123.703	0	0	
Venituri din valorificarea unor bunuri ale institutiilor publice	39.02.01	123.700	123.700	123.703	0	123.703	0	0	
III. OPERATIUNI FINANCIARE									
Incasari din acordarea imprumuturilor acordate	40.02	0	0	1.952.791	0	1.952.791	0	0	
Sume din excedentul bugetului local utilizate pentru finantarea cheltuielilor sectiunii de dezvoltare**)	40.02.14	0	0	1.952.791	0	1.952.791	0	0	
IV. SUBVENTII									
SUBVENTII DE LA ALTE NIVELE ALE ADMINISTRATIEI PUBLICE									
Subventii de la bugetul de stat	42.02	2.513.660	2.513.660	2.513.660	0	2.513.660	0	0	
B. Curente									
Finantarea Programui National de Dezvoltare Locala	42.02.65	2.513.660	2.513.660	2.513.660	0	2.513.660	0	0	

Ordonator principal de credite

Florin Bucur

Compartment contabiliti
Laura Chifan



ANEXA 2
CONTUL DE EXECUTIE 2A: ADMINISTRATIA LOCALA - FINANTARE INTEGRALA DIN BUGET - CHELTUIELI
la data de 31.03.2023

Denumirea indicatorilor	Cod indicator	Credite de angajament			Credite bugetare		Angajamente bugetare	Angajamente legale	Plati efectuate	Angajamente legale de platit	Cheltuieli efective
		Anuale aprobate la finele perioadei de raportare	Trimestriale cumulate	Anuale aprobate la finele perioadei de raportare	Trimestriale cumulate						
TOTAL SECTIUNILE FUNCTIONARE + DEZVOLTARE		0	0	36.012.994	19.238.114	14.071.875	14.071.875	13.457.920	613.955	12.498.208	
TOTAL CHELTUIELI		0	0	36.012.994	19.238.114	14.071.875	14.071.875	13.457.920	613.955	12.498.208	
Partea I-a SERVICII PUBLICE GENERALE	50.02	0	0	7.306.040	2.501.760	2.151.464	2.151.464	1.828.254	323.210	1.950.625	
Autoritati publice si actiuni externe	51.02	0	0	7.041.510	2.427.260	2.082.964	2.082.964	1.765.263	317.701	1.887.552	
Autoritati executive si legislative	51.02.01	0	0	7.041.510	2.427.260	2.082.964	2.082.964	1.765.263	317.701	1.887.552	
Autoritati executive	51.02.01.03	0	0	7.041.510	2.427.260	2.082.964	2.082.964	1.765.263	317.701	1.887.552	
Alte servicii publice generale	54.02	0	0	264.530	74.500	68.500	68.500	62.991	5.509	63.073	
Fond de rezervă bugetară la dispoziția autorităților locale	54.02.05	0	0	5.000	5.000	0	0	0	0	0	
Servicii publice comunitare de evidență a persoanelor	54.02.10	0	0	259.530	69.500	68.500	68.500	62.991	5.509	63.073	
Partea a II-a APARARE, ORDINE PUBLICA SI SIGURANTA NATIONALA	59.02	0	0	2.158.050	670.000	454.967	454.967	340.193	114.774	286.538	
Ordine publica si siguranta nationala	61.02	0	0	2.158.050	670.000	454.967	454.967	340.193	114.774	286.538	
Ordine publica	61.02.03	0	0	1.343.350	391.300	335.523	335.523	228.536	106.987	242.126	
Politie locala	61.02.03.04	0	0	1.343.350	391.300	335.523	335.523	228.536	106.987	242.126	
Protectie civila si protectie contra incendiilor (protectie civila nonmilitara)	61.02.05	0	0	814.700	278.700	119.444	119.444	111.657	7.787	44.412	
Partea a III-a CHELTUIELI SOCIAL-CULTURALE	64.02	0	0	10.238.974	3.956.914	2.572.476	2.572.476	2.396.505	175.971	6.281.629	
Invatamant	65.02	0	0	4.565.340	2.354.330	1.335.273	1.335.273	1.294.003	41.270	5.240.771	
Invatamant secundar	65.02.04	0	0	1.285.000	423.000	233.260	233.260	203.260	30.000	203.658	
Invatamant secundar inferior	65.02.04.01	0	0	1.285.000	423.000	233.260	233.260	203.260	30.000	203.658	
Alte cheltuieli in domeniul invatamantului	65.02.50	0	0	2.410.510	1.755.510	1.007.263	1.007.263	1.007.263	0	4.952.048	
Invatamant anteprescolar	65.02.13	0	0	869.830	175.820	94.750	94.750	83.480	11.270	85.065	
Cultura, recreere si religie	67.02	0	0	2.481.310	642.010	280.663	280.663	279.986	677	273.634	

Denumirea indicatorilor	Cod indicator	Credite de angajament				Credite bugetare		Angajamente bugetare	Angajamente legale	Plati efectuate	Angajamente legale de platit	Cheltuieli efective
		Anuale aprobate la finele perioadei de raportare		Trimestriale cumulate		Anuale aprobate la finele perioadei de raportare	Trimestriale cumulate					
		Anuale aprobate la finele perioadei de raportare	Trimestriale cumulate	Anuale aprobate la finele perioadei de raportare	Trimestriale cumulate							
Servicii culturale	67.02.03	0	0	48.960	47.960	345	345	0	345	0	1.060	
Camine culturale	67.02.03.07	0	0	48.960	47.960	345	345	0	345	0	1.060	
Servicii recreative si sportive	67.02.05	0	0	1.721.200	419.900	230.963	230.963	677	230.286	677	222.100	
Sport	67.02.05.01	0	0	1.721.200	419.900	230.963	230.963	677	230.286	677	222.100	
Alte servicii în domeniile culturii, recreerii si religiei	67.02.50	0	0	711.150	174.150	49.355	49.355	0	49.355	0	50.474	
Asigurari si asistenta sociala	68.02	0	0	3.192.324	960.574	956.540	956.540	134.024	822.516	134.024	767.224	
Asistenta sociala in caz de boli si invaliditati	68.02.05	0	0	3.192.324	960.574	956.540	956.540	134.024	822.516	134.024	767.224	
Asistenta sociala in caz de inv aliditate	68.02.05.02	0	0	3.191.000	959.250	955.316	955.316	134.024	821.292	134.024	766.000	
Prevenirea excluderii sociale	68.02.15	0	0	1.324	1.324	1.224	1.224	0	1.224	0	766.000	
Ajutor social	68.02.15.01	0	0	1.324	1.324	1.224	1.224	0	1.224	0	766.000	
Partea a IV-a SERVICII SI DEZVOLTARE PUBLICA, LOCUINTE, MEDIU SI APE	69.02	0	0	10.703.430	7.469.940	4.980.016	4.980.016	0	4.980.016	0	2.082.993	
Locuinte, servicii si dezvoltare publica	70.02	0	0	9.219.430	6.737.940	4.678.124	4.678.124	0	4.678.124	0	1.632.664	
Locuinte	70.02.03	0	0	7.521.760	5.881.760	4.012.040	4.012.040	0	4.012.040	0	1.354.147	
Dezvoltarea sistemului de locuinte	70.02.03.01	0	0	7.521.760	5.881.760	4.012.040	4.012.040	0	4.012.040	0	1.354.147	
Iluminat public si electrificari rurale	70.02.06	0	0	1.697.670	856.180	666.084	666.084	0	666.084	0	278.517	
Protectia mediului	74.02	0	0	1.484.000	732.000	301.892	301.892	0	301.892	0	450.329	
Salubritate si gestiunea deseurilor	74.02.05	0	0	1.484.000	732.000	301.892	301.892	0	301.892	0	450.329	
Colectarea, tratarea si distrugerea deseurilor	74.02.05.02	0	0	1.484.000	732.000	301.892	301.892	0	301.892	0	450.329	
Partea a V-a ACTIUNI ECONOMICE	79.02	0	0	5.606.500	4.639.500	3.912.952	3.912.952	0	3.912.952	0	1.896.423	
Transporturi	84.02	0	0	5.606.500	4.639.500	3.912.952	3.912.952	0	3.912.952	0	1.896.423	
Transport rutier	84.02.03	0	0	4.748.500	3.968.500	3.311.859	3.311.859	0	3.311.859	0	1.707.286	
Drumuri si poduri	84.02.03.01	0	0	3.542.500	2.801.500	2.287.817	2.287.817	0	2.287.817	0	683.244	
Strazi	84.02.03.03	0	0	1.206.000	1.167.000	1.024.042	1.024.042	0	1.024.042	0	1.024.042	
Alte cheltuieli in domeniul transporturilor	84.02.50	0	0	858.000	671.000	601.093	601.093	0	601.093	0	189.137	
Partea a VII-a REZERVA, EXCEDENT/DEFICIT	96.02	0	0	2.774.580	2.774.580	0	0	0	5.296.068	0	0	
Excedent	98.02	0	0	0	0	0	0	0	5.296.068	0	0	
Deficit	99.02	0	0	2.774.580	2.774.580	0	0	0	0	0	0	

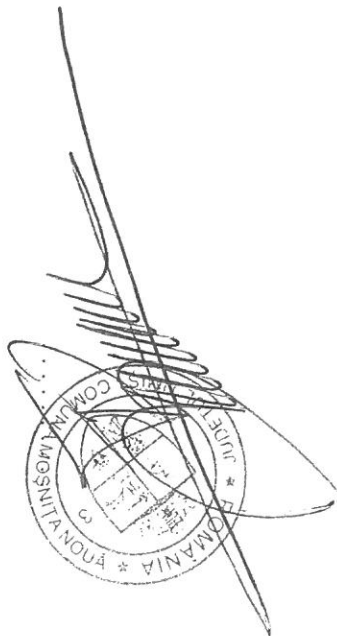
Denumirea indicatorilor	Cod indicator	Credite de angajament			Credite bugetare			Angajamente legale	Plati efectuate	Angajamente legale de platit	Cheltuieli efective
		Anuale aprobate la finele perioadei de raportare		Trimestriale cumulate	Anuale aprobate la finele perioadei de raportare		Trimestriale cumulate				
		Anuale aprobate la finele perioadei de raportare	Trimestriale cumulate	Anuale aprobate la finele perioadei de raportare	Trimestriale cumulate						
SECTIUNEA DE FUNCTIONARE		0	0	0	24.497.044	10.631.654	8.022.978	7.409.023	613.955	7.187.916	
TOTAL CHELTUIELI		0	0	0	24.497.044	10.631.654	8.022.978	7.409.023	613.955	7.187.916	
Partea I-a SERVICII PUBLICE GENERALE	50.02	0	0	0	7.125.080	2.320.800	2.041.268	1.718.058	323.210	1.918.820	
Autoritati publice si actiuni externe	51.02	0	0	0	6.860.550	2.246.300	1.972.768	1.655.067	317.701	1.855.928	
Autoritati executive si legislative	51.02.01	0	0	0	6.860.550	2.246.300	1.972.768	1.655.067	317.701	1.855.928	
Autoritati executive	51.02.01.03	0	0	0	6.860.550	2.246.300	1.972.768	1.655.067	317.701	1.855.928	
Alte servicii publice generale	54.02	0	0	0	264.530	74.500	68.500	62.991	5.509	62.892	
Fond de rezerva bugetara la dispozitia autoritatilor locale	54.02.05	0	0	0	5.000	5.000	0	0	0	0	
Servicii publice comunitare de evidenta a persoanelor	54.02.10	0	0	0	259.530	69.500	68.500	62.991	5.509	62.892	
Partea a II-a APARARE, ORDINE PUBLICA SI SIGURANTA NATIONALA	59.02	0	0	0	1.780.650	592.600	452.718	337.944	114.774	265.205	
Ordine publica si siguranta nationala	61.02	0	0	0	1.780.650	592.600	452.718	337.944	114.774	265.205	
Ordine publica	61.02.03	0	0	0	1.337.350	385.300	335.523	228.536	106.987	221.130	
Politie locala	61.02.03.04	0	0	0	1.337.350	385.300	335.523	228.536	106.987	221.130	
Protectie civila si protectie contra incendiilor (protectie civila nonmilitara)	61.02.05	0	0	0	443.300	207.300	117.195	109.408	7.787	44.075	
Partea a III-a CHELTUIELI SOCIAL-CULTURALE	64.02	0	0	0	7.310.814	2.104.754	1.581.615	1.405.644	175.971	1.332.138	
Invatamant	65.02	0	0	0	2.244.330	668.320	356.912	315.642	41.270	292.548	
Invatamant secundar	65.02.04	0	0	0	1.285.000	423.000	233.260	203.260	30.000	203.658	
Invatamant secundar inferior	65.02.04.01	0	0	0	1.285.000	423.000	233.260	203.260	30.000	203.658	
Alte cheltuieli in domeniul invatamantului	65.02.50	0	0	0	89.500	69.500	28.902	28.902	0	3.825	
Invatamant anteprescolar	65.02.13	0	0	0	869.830	175.820	94.750	83.480	11.270	85.065	
Cultura, recreere si religie	67.02	0	0	0	1.874.160	475.860	268.163	267.486	677	272.366	
Servicii culturale	67.02.03	0	0	0	47.960	46.960	345	345	0	345	
Camine culturale	67.02.03.07	0	0	0	47.960	46.960	345	345	0	345	
Servicii recreative si sportive	67.02.05	0	0	0	1.184.200	323.900	218.463	217.786	677	221.547	
Sport	67.02.05.01	0	0	0	1.184.200	323.900	218.463	217.786	677	221.547	
Alte servicii in domeniile culturii, recreerii si religiei	67.02.50	0	0	0	642.000	105.000	49.355	49.355	0	50.474	
Asigurari si asistenta sociala	68.02	0	0	0	3.192.324	960.574	956.540	822.516	134.024	767.224	

Denumirea indicatorilor	Cod indicator	Credite de angajament			Credite bugetare			Angajamente bugetare	Angajamente legale	Plati efectuate	Angajamente legale de platit	Cheltuieli efective			
		Anuale aprobate la finele perioadei de raportare	Trimestriale cumulate	Anuale aprobate la finele perioadei de raportare	Trimestriale cumulate	Angajamente bugetare	Angajamente legale						Plati efectuate	Angajamente legale de platit	Cheltuieli efective
Asistenta sociala in caz de boli si inv aliditati	68.02.05	0	0	3.191.000	959.250	955.316	955.316	955.316	821.292	134.024	766.000				
Asistenta sociala in caz de inv aliditate	68.02.05.02	0	0	3.191.000	959.250	955.316	955.316	955.316	821.292	134.024	766.000				
Prevenirea excluderii sociale	68.02.15	0	0	1.324	1.324	1.224	1.224	1.224	1.224	0	1.224				
Ajutor social	68.02.15.01	0	0	1.324	1.324	1.224	1.224	1.224	1.224	0	1.224				
Partea a IV-a SERVICII SI DEZVOLTARE PUBLICA, LOCUINTE, MEDIU SI APE	69.02	0	0	4.886.000	3.147.000	1.976.283	1.976.283	1.976.283	1.976.283	0	1.916.967				
Locuinte, servicii si dezvoltare publica	70.02	0	0	3.402.000	2.415.000	1.674.391	1.674.391	1.674.391	1.674.391	0	1.466.638				
Locuinte	70.02.03	0	0	2.602.000	2.065.000	1.394.857	1.394.857	1.394.857	1.394.857	0	1.188.121				
Dezvoltarea sistemului de locuinte	70.02.03.01	0	0	2.602.000	2.065.000	1.394.857	1.394.857	1.394.857	1.394.857	0	1.188.121				
Iluminat public si electrificari rurale	70.02.06	0	0	800.000	350.000	279.534	279.534	279.534	279.534	0	278.517				
Protectia mediului	74.02	0	0	1.484.000	732.000	301.892	301.892	301.892	301.892	0	450.329				
Salubritate si gestiunea deseurilor	74.02.05	0	0	1.484.000	732.000	301.892	301.892	301.892	301.892	0	450.329				
Colectarea, tratarea si distrugerea deseurilor	74.02.05.02	0	0	1.484.000	732.000	301.892	301.892	301.892	301.892	0	450.329				
Partea a V-a ACTIUNI ECONOMICE	79.02	0	0	3.394.500	2.466.500	1.971.094	1.971.094	1.971.094	1.971.094	0	1.754.786				
Transporturi	84.02	0	0	3.394.500	2.466.500	1.971.094	1.971.094	1.971.094	1.971.094	0	1.754.786				
Transport rutier	84.02.03	0	0	3.015.500	2.274.500	1.846.250	1.846.250	1.846.250	1.846.250	0	1.577.122				
Drumuri si poduri	84.02.03.01	0	0	1.915.500	1.174.500	822.208	822.208	822.208	822.208	0	653.080				
Strazi	84.02.03.03	0	0	1.100.000	1.100.000	1.024.042	1.024.042	1.024.042	1.024.042	0	1.024.042				
Alte cheltuieli in domeniul transporturilor	84.02.50	0	0	379.000	192.000	124.844	124.844	124.844	124.844	0	77.664				
Partea a VII-a REZERVA, EXCEDENT/DEFICIT	96.02	0	0	0	0	0	0	0	3.644.811	0	0				
Excedent	96.02	0	0	0	0	0	0	0	3.644.811	0	0				
SEC TIUNEA DE DEZVOLTARE		0	0	11.515.950	8.606.460	6.048.897	6.048.897	6.048.897	6.048.897	0	5.310.292				
TOTAL CHELTUIELI		0	0	11.515.950	8.606.460	6.048.897	6.048.897	6.048.897	6.048.897	0	5.310.292				
Partea I-a SERVICII PUBLICE GENERALE	50.02	0	0	180.960	180.960	110.196	110.196	110.196	110.196	0	31.805				
Autoritati publice si actiuni externe	51.02	0	0	180.960	180.960	110.196	110.196	110.196	110.196	0	31.624				
Autoritati executive si legislative	51.02.01	0	0	180.960	180.960	110.196	110.196	110.196	110.196	0	31.624				
Autoritati executive	51.02.01.03	0	0	180.960	180.960	110.196	110.196	110.196	110.196	0	31.624				
Alte servicii publice generale	54.02	0	0	0	0	0	0	0	0	0	181				

Denumirea indicatorilor	Cod indicator	Credite de angajament		Credite bugetare		Angajamente bugetare	Angajamente legale	Plati efectuate	Angajamente legale de platit	Cheltuieli efective
		Anuale aprobate la finele perioadei de raportare	Trimestriale cumulate	Anuale aprobate la finele perioadei de raportare	Trimestriale cumulate					
		0	0	0	0					
Servicii publice comunitare de evidenta a persoanelor	54.02.10	0	0	0	0	0	0	0	0	181
Partea a II-a APARARE, ORDINE PUBLICA SI SIGURANTA NATIONALA	59.02	0	0	377.400	77.400	2.249	2.249	2.249	0	21.333
Ordine publica si siguranta nationala	61.02	0	0	377.400	77.400	2.249	2.249	2.249	0	21.333
Ordine publica	61.02.03	0	0	6.000	6.000	0	0	0	0	20.996
Politie locala	61.02.03.04	0	0	6.000	6.000	0	0	0	0	20.996
Protectie civila si protectie contra incendiilor (protectie civila nonmilitara)	61.02.05	0	0	371.400	71.400	2.249	2.249	2.249	0	337
Partea a III-a CHELTUIELI SOCIAL-CULTURALE	64.02	0	0	2.928.160	1.852.160	990.861	990.861	990.861	0	4.949.491
Invatamant	65.02	0	0	2.321.010	1.686.010	978.361	978.361	978.361	0	4.948.223
Alte cheltuieli in domeniul invatamantului	65.02.50	0	0	2.321.010	1.686.010	978.361	978.361	978.361	0	4.948.223
Cultura, recreere si religie	67.02	0	0	607.150	166.150	12.500	12.500	12.500	0	1.268
Servicii culturale	67.02.03	0	0	1.000	1.000	0	0	0	0	715
Camine culturale	67.02.03.07	0	0	1.000	1.000	0	0	0	0	715
Servicii recreative si sportive	67.02.05	0	0	537.000	96.000	12.500	12.500	12.500	0	553
Sport	67.02.05.01	0	0	537.000	96.000	12.500	12.500	12.500	0	553
Alte servicii in domeniile culturii, recreerii si religiei	67.02.50	0	0	69.150	69.150	0	0	0	0	0
Partea a IV-a SERVICII SI DEZVOLTARE PUBLICA, LOCUINTE, MEDIU SI APE	69.02	0	0	5.817.430	4.322.940	3.003.733	3.003.733	3.003.733	0	166.026
Locuinte, servicii si dezvoltare publica	70.02	0	0	5.817.430	4.322.940	3.003.733	3.003.733	3.003.733	0	166.026
Locuinte	70.02.03	0	0	4.919.760	3.816.760	2.617.183	2.617.183	2.617.183	0	166.026
Dezvoltarea sistemului de locuinte	70.02.03.01	0	0	4.919.760	3.816.760	2.617.183	2.617.183	2.617.183	0	166.026
Illuminat public si electrificari rurale	70.02.06	0	0	897.670	506.180	386.550	386.550	386.550	0	0
Partea a V-a ACTIUNI ECONOMICE	79.02	0	0	2.212.000	2.173.000	1.941.858	1.941.858	1.941.858	0	141.637
Transporturi	84.02	0	0	2.212.000	2.173.000	1.941.858	1.941.858	1.941.858	0	141.637
Transport rutier	84.02.03	0	0	1.733.000	1.694.000	1.465.609	1.465.609	1.465.609	0	30.164
Drumuri si poduri	84.02.03.01	0	0	1.627.000	1.627.000	1.465.609	1.465.609	1.465.609	0	30.164
Strazi	84.02.03.03	0	0	106.000	67.000	0	0	0	0	0
Alte cheltuieli in domeniul transporturilor	84.02.50	0	0	479.000	479.000	476.249	476.249	476.249	0	111.473

Denumirea indicatorilor	Cod indicator	Credite de angajament		Credite bugetare		Angajamente bugetare	Angajamente legale	Plati efectuate	Angajamente legale de plati	Cheltuieli efective
		Anuale aprobate la finele perioadei de raportare	Trimestriale cumulate	Anuale aprobate la finele perioadei de raportare	Trimestriale cumulate					
Partea a VII-a REZERVE, EXCEDENT/DEFICIT	96.02	0	0	2.774.580	2.774.580	0	0	1.651.257	0	0
Excedent	96.02	0	0	0	0	0	0	1.651.257	0	0
Deficit	99.02	0	0	2.774.580	2.774.580	0	0	0	0	0

**Ordonator principal de credite
Florin Bucur**



**Compartiment contabil
Laura Chifan**



PROIECT DE HOTĂRÂRE nr. 122/10.05.2023

privind aprobarea participării Comunei Mosnita Noua - Județul Timiș, la Parteneriatul LEADER cu denumirea „Timișul de Centru”

Proiect inițiat de Primarul comunei Mosnita Noua, domnul Florin Octavian Bucur;

Având în vedere :

- Referatul de aprobare Nr. 65613/08.05.2023 a Proiectului de hotărâre privind aprobarea participării Orașului Mosnita Noua, Județul Timiș, la Parteneriatul LEADER cu denumirea „Timișul de Centru”;
- Raportul de specialitate Nr. 65612/08.05.2023 întocmit de inspector Dezvoltare Locala prin d-na Ciocoiu Anca.

În conformitate cu prevederile :

- Art. 15 alin. (2), art. 120 alin. (1), art. 121 alin. (1) și alin. (2) din Constituția României, republicată;
- Cartei Europene a autonomiei locale, publicată în Monitorul Oficial, Partea I nr. 331 din 26/11/1997, adoptată la Strasbourg în 15 octombrie 1985 și ratificată prin Legea nr. 199/1997;
- Art. 7 alin. (2) din Legea nr. 287/2009 privind Codul Civil, republicată, cu modificările și completările ulterioare;
- Art.7 alin.(13) din Legea nr. 52/2003 privind transparența decizională în administrația publică, republicată, cu modificările și completările ulterioare, coroborate cu cele din Normele metodologice de aplicare a Legii nr. 52/2003 privind transparența decizională în administrația publică, aprobate prin H.G. nr. 831/2022;
- Art. 81 din Legea nr. 24/2000 privind normele de tehnică legislativă pentru elaborarea actelor normative, rerepublicată, cu modificările și completările ulterioare;
- H.G. nr. 1570/2022 privind stabilirea cadrului general de implementare a intervențiilor specifice dezvoltării rurale cuprinse în Planul strategic PAC 2023-2027;
- Art.35 alin. (6) din Legea nr.273/2006 privind finanțele publice locale, cu modificările și completările ulterioare;
- O.G. nr. 26/2000 cu privire la asociații și fundații, cu modificările și completările ulterioare;
- Art. 129 alin. (2) lit. b) și e), alin. (4) lit.e) și alin. (9) lit. a) din O.U.G nr. 57/2019 privind Codul administrativ cu modificările și completările ulterioare;

Fiind îndeplinite procedurile prevăzute de art. 124, art. 125 și art. 136 din Ordonanța de urgență a Guvernului nr. 57/2019 privind Codul administrativ, cu modificările și completările

ulterioare, privind convocarea și avizarea proiectelor de hotărâri în comisiile de specialitate ale Consiliului Local Mosnita Noua;

CONSILIUL LOCAL AL COMUNEI MOSNITA NOUA, întrunit în ședința ordinară din data de, urmare a dispoziției de convocare nr. din, conform prevederilor art. 133 alin. (1), art. 134 alin. (1) lit. a), alin. (5) coroborat cu art. 196 alin. (1) lit.a) și ale art. 197 – art. 200 din Ordonanța de Urgență a Guvernului României nr. 57/2019 privind Codul administrativ, cu modificările și completările ulterioare, adoptă prezenta:

HOTĂRÂRE

ART.1. Se aprobă participarea Comunei Mosnita Noua, Județul Timiș, la Parteneriatul LEADER cu denumirea „**Timișul de Centru**”, în vederea depunerii sprijinului pregătitor și a implementării Strategiei de Dezvoltare Locală, prin accesarea Planului Național Strategic (PNS)-PAC 2023 – 2027.

ART.2. Comuna Mosnita Noua nu va adera la alt parteneriat de tip LEADER pentru a implementa o Strategie de Dezvoltare Locală cu finanțare prin **Planul Național Strategic 2023 – 2027**.

ART.3. Se desemnează domnul Florin Octavian Bucur - primarul comunei Mosnita Noua, să reprezinte U.A.T. Mosnita Noua în cadrul Parteneriatul LEADER cu denumirea „Timișul de Centru” și să semneze orice document este necesar.

ART.4. Ne exprimăm acordul ca Organizația- Asociația Grupul de Acțiune Locală „Timișul de Centru” să depună și să acționeze ca titular/ reprezentant al Parteneriatul LEADER cu denumirea „Timișul de Centru” în vederea accesării proiectului “Sprijin pregătitor” în cadrul Sub-Măsurii 19.1 PNDR.


Reprezentantul Organizației Asociația Grupul de Acțiune Locală „Timișul de Centru” este domnul Iovescu Alexandru Adrian, pentru depunerea cererii de finanțare și a oricărui alt document necesar accesării “Sprijinului pregătitor”.

ART.5. Prezenta hotărâre se comunică în mod obligatoriu, prin intermediul secretarului general al orașului, în termenul prevăzut de lege, prefectului județului Timiș, primarului comunei Mosnita Noua, Asociației Grupul de Acțiune Locală „Timișul de Centru”, Compartimentului Achiziții Publice, Compartimentului Financiar Contabil, Compartimentului Dezvoltare Locala și Investiții și se publică în Monitorul Oficial al Comunei Mosnita Noua, în format electronic, pe pagina de internet www.mosnita.ro.

ÎNTOCMIT,

PRIMAR,

Florin Octavian BUCUR





Nr. 65613/ 08.05.2023

Referat de Aprobare

Privind aprobarea participării Comunei Moșnița Nouă, Județul Timiș, la Parteneriatul LEADER cu denumirea „Timișul de Centru”

În scopul îmbunătățirii creșterii economice și prosperității pe termen lung a României este important ca fiecare regiune, respectiv microregiune, să își folosească la maxim potențialul economic și social. Strategia de dezvoltare durabilă se concentrează pe necesitatea îmbunătățirii performanței economice și sociale a fiecărei microregiuni, prin contracararea factorilor și elementelor care împiedică performanța economică și promovarea oportunităților de dezvoltare în fiecare microregiune.

„LEADER” este un instrument important pentru România în reducerea dezechilibrelor economice și sociale și a disparităților dintre urban-rural. Experiența actuală reflectă o capacitate de dezvoltare la nivel local ce nu răspunde în totalitate nevoilor locale, în special în ceea ce privește colaborarea între partenerii publici și privați, iar abordarea strategică trebuie încurajată și dezvoltată.

LEADER poate fi văzut ca un instrument cheie de dezvoltare rurală, având în vedere că serviciile de bază curente nu întrunesc nevoile populației din teritoriile LEADER și nici condițiile sociale, ceea ce se reflectă în dezvoltarea economică a zonelor LEADER din România.

Programul LEADER, urmărind aceleași obiective generale și specifice ale Politicii Agricole Comune ale U.E. și PNDR, vizează dezvoltarea comunităților locale într-o manieră specifică, adaptată nevoilor și priorităților acestora. Valoarea adăugată a abordării LEADER derivă din acele inițiative locale care combină soluții ce răspund problematicii existente la nivelul comunităților locale, reflectate în acțiuni specifice acestor nevoi.

GAL-urile reprezintă soluția concretă, transformarea în realitate a potențialului pe care comunitățile locale îl pot valorifica pentru a se putea înscrie în această nouă abordare a dezvoltării satului european, o abordare prin care se încurajează întoarcerea și stabilirea tinerilor în teritoriul LEADER, precum și dezvoltarea economică, socială și culturală a acestuia. Pentru a sprijini acest demers, noua programare pune accentul pe : stimularea parteneriatelor, transferul de cunoștințe și implementarea inițiativelor inovative, dar, mai ales, implicarea reală a deciziilor strategice pe termen lung.

În contextul argumentelor prezentate, Comuna Moșnița Nouă , prin H.C.L. 154 din 17 dec 2013, a devenit membru al Asociației „Grupul de Acțiune Locală Timișul de Centru”.

Scopul Asociației este : Dezvoltarea durabilă a comunităților din unitățile administrativ-teritoriale asociate, prin inițierea, promovarea și implementarea unor proiecte care să abordeze problemele și nevoile comunităților locale, în concordanță cu Strategia de dezvoltare a „Grupului de Acțiune Locală „TIMIȘUL DE CENTRU”, valorificându-se astfel, potențialul economic, cultural și natural al zonei.

În condițiile în care, prin H.G. nr. 1570/2022 a fost stabilit cadrul general de implementare a intervențiilor specifice dezvoltării rurale cuprinse în Planul strategic PAC 2023-2027, Grupurile de Acțiune Locală își pot structura strategia în funcție de prioritățile principale identificate în PNS 2023-2027 și în funcție de nevoile identificate în analiza diagnostic a teritoriului vizat de GAL, pentru a avea un domeniu de acțiune mai larg.

Pe cale de consecință, în contextul dat, GAL Timișul de Centru intenționează accesarea sprijinului pregătit pentru elaborarea noii strategii de dezvoltare locală și, implicit, depunerea și implementarea acesteia în noua perioadă de programare, conform PNS 2023 – 2027.

Sprijinul pregătit pentru elaborarea strategiei de dezvoltare locală vizează:

- Derularea unui proces de consultare realizat la nivel local, cu implicarea, în mod activ, a actorilor locali și organizațiilor din teritoriu. În acest fel, potențialul GAL va analiza atât nevoile și oportunitățile de dezvoltare, cât și mecanismul de implicare activă a populației în dezvoltarea zonei.
- Acțiuni de construcție instituțională, de instruire și de creare de rețele, cu scopul de a pregăti și implementa o strategie integrată de dezvoltare locală pentru o anumită zonă.

Un obiectiv principal vizează creșterea capacității de colaborare, necesară pentru elaborarea unor strategii integrate, ceea ce va oferi actorilor locali și reprezentanților din diferite domenii de activitate posibilitatea de a lucra împreună și de a interacționa în favoarea comunităților din teritoriile LEADER.

Sprijinul pregătit pentru strategia de dezvoltare locală este destinat pentru elaborarea unei strategii de dezvoltare locală care îndeplinește condițiile de eligibilitate, în urma depunerii pentru selecție și finanțare. Sprijinul constă în rambursarea cheltuielilor eligibile în funcție de categoria de cheltuieli.

Față de considerentele ce precedă, supun spre dezbateră și aprobare, Consiliului Local al Comunei Moșnița Nouă, Proiectul de hotărâre privind aprobarea participării Comunei Moșnița Nouă, Județul Timiș, la Parteneriatul LEADER cu denumirea „Timișul de Centru”.

Potrivit dispozițiilor art.136 alin.(8) din O.U.G. Nr.57/2019 privind Codul administrativ, „Fiecare proiect de hotărâre înscris pe ordinea de zi a ședinței consiliului local este supus dezbaterii numai dacă este însoțit de :

- a.) referatul de aprobare, ca instrument de prezentare și motivare, semnat de inițiator;
- b.) rapoartele compartimentelor de resort din cadrul aparatului de specialitate al primarului;
- c.) avizele cu caracter consultativ ale comisiilor de specialitate ale consiliului local;
- d.) alte documente prevăzute de legislația specială.”

Primar
Florin Octavian BUCUR





Nr. 65612/ 08.05.2023

Raport de Specialitate

Privind aprobarea participării Comunei Moșnița Nouă, Județul Timiș, la Parteneriatul LEADER cu denumirea „Timișul de Centru”

În scopul îmbunătățirii creșterii economice și prosperității pe termen lung a României este important ca fiecare regiune, respectiv microregiune, să își folosească la maxim potențialul economic și social.

Strategia de dezvoltare durabilă se concentrează pe necesitatea îmbunătățirii performanței economice și sociale a fiecărei microregiuni, prin contracararea factorilor și elementelor care împiedică performanța economică și promovarea oportunităților de dezvoltare în fiecare microregiune.

„LEADER” este un instrument important pentru România în reducerea dezechilibrelor economice și sociale și a disparităților dintre urban-rural. Experiența actuală reflectă o capacitate de dezvoltare la nivel local ce nu răspunde în totalitate nevoilor locale, în special în ceea ce privește colaborarea între partenerii publici și privați, iar abordarea strategică trebuie încurajată și dezvoltată.

În perioada scurtă de implementare a strategiilor de dezvoltare locală și de funcționare a GAL-urilor, s-a demonstrat că, pe baza specificității sale, abordarea LEADER poate contribui la o dezvoltare echilibrată a teritoriilor LEADER și poate accelera evoluția structurală a acestora. Implicarea actorilor locali la dezvoltarea zonelor în care sunt activi va contribui la dezvoltarea locală și va conduce la o dezvoltare dinamică, pe bazele unei strategii de dezvoltare locală pregătită, implementată și gestionată de reprezentanții GAL-urilor.

LEADER poate fi văzut ca un instrument cheie de dezvoltare rurală, având în vedere că serviciile de bază curente nu întrunesc nevoile populației din teritoriile LEADER și nici condițiile sociale, ceea ce se reflectă în dezvoltarea economică a zonelor LEADER din România.

Programul LEADER, urmărind aceleași obiective generale și specifice ale Politicii Agricole Comune ale U.E. și PNDR, vizează dezvoltarea comunităților locale într-o manieră specifică, adaptată nevoilor și priorităților acestora. Valoarea adăugată a abordării LEADER derivă din acele inițiative locale care combină soluții ce răspund problematicii existente la nivelul comunităților locale, reflectate în acțiuni specifice acestor nevoi.

GAL-urile reprezintă soluția concretă, transformarea în realitate a potențialului pe care comunitățile locale îl pot valorifica pentru a se putea înscrie în această nouă abordare a dezvoltării satului european, o abordare prin care se încurajează întoarcerea și stabilirea tinerilor în teritoriul LEADER, precum și dezvoltarea economică, socială și culturală a acestuia. Pentru a sprijini acest demers, noua programare pune accentul pe : stimularea parteneriatelor, transferul de cunoștințe și implementarea inițiativelor inovative, dar, mai ales, implicarea reală a deciziilor strategice pe termen lung.

GAL-ul este un parteneriat public-privat activ, constituit din reprezentanți ai sectorului public, sectorului privat și societății civile, desemnați dintr-un teritoriu rural omogen, care trebuie să îndeplinească o serie de cerințe privind componența, teritoriul acoperit și care va implementa o strategie integrată pentru dezvoltarea teritoriului.

În contextul argumentelor prezentate, Comuna Moșnița Nouă, prin H.C.L. Nr 154 /17 dec 2013, a devenit membru al Asociației „Grupul de Acțiune Locală Timișul de Centru”.

Scopul Asociației este : Dezvoltarea durabilă a comunităților din unitățile administrativ-teritoriale asociate, prin inițierea, promovarea și implementarea unor proiecte care să abordeze problemele și nevoile comunităților locale, în concordanță cu Strategia de dezvoltare a „Grupului de Acțiune Locală „TIMIȘUL DE CENTRU”, valorificându-se astfel, potențialul economic, cultural și natural al zonei.

Microregiunea Timișul de Centru prezintă un potențial pentru creștere economică, un potențial pentru dezvoltare în toate sectoarele socio – economice, deține un capital uman ce poate fi valorificat și are capacitatea demonstrată de administrare a resurselor existente.

În condițiile în care, prin H.G. nr. 1570/2022 a fost stabilit cadrul general de implementare a intervențiilor specifice dezvoltării rurale cuprinse în Planul strategic PAC 2023-2027, Grupurile de Acțiune Locală își pot structura strategia în funcție de prioritățile principale identificate în PNS 2023-2027 și în funcție de nevoile identificate în analiza diagnostic a teritoriului vizat de GAL, pentru a avea un domeniu de acțiune mai larg.

Pe cale de consecință, în contextul dat, GAL Timișul de Centru intenționează accesarea sprijinului pregătitor pentru elaborarea noii strategii de dezvoltare locală și, implicit, depunerea și implementarea acesteia în noua perioadă de programare, conform PNS 2023 – 2027.


Sprijinul pregătitor pentru elaborarea strategiei de dezvoltare locală vizează:

- Derularea unui proces de consultare realizat la nivel local, cu implicarea, în mod activ, a actorilor locali și organizațiilor din teritoriu. În acest fel, potențialul GAL va analiza atât nevoile și oportunitățile de dezvoltare, cât și mecanismul de implicare activă a populației în dezvoltarea zonei.
- Acțiuni de construcție instituțională, de instruire și de creare de rețele, cu scopul de a pregăti și implementa o strategie integrată de dezvoltare locală pentru o anumită zonă.

Un obiectiv principal vizează creșterea capacității de colaborare, necesară pentru elaborarea unor strategii integrate, ceea ce va oferi actorilor locali și reprezentanților din diferite domenii de activitate posibilitatea de a lucra împreună și de a interacționa în favoarea comunităților din teritoriile LEADER.

Sprijinul pregătitor pentru strategia de dezvoltare locală este destinat pentru elaborarea unei strategii de dezvoltare locală care îndeplinește condițiile de eligibilitate, în urma depunerii pentru selecție și finanțare. Sprijinul constă în rambursarea cheltuielilor eligibile în funcție de categoria de cheltuieli. Strategia de dezvoltare a microregiunii Timișul de Centru este rezultatul eforturilor tuturor actorilor direct implicați în dezvoltarea durabilă a comunităților și localităților componente ale microregiunii. Astfel, acest document strategic are în vedere atât nevoile explicite, cât și așteptările implicite ale locuitorilor din comunitățile ce formează microregiunea Timișul de Centru.

Strategia elaborată și selectată se va materializa în proiecte ce vor fi implementate în aria de acoperire a GAL Timișul de Centru, proiecte ce vor fi sprijinite financiar din fonduri publice la care se va adăuga cofinanțarea privată. Trebuie precizat faptul ca fundamentul acestor măsuri îl reprezintă în sine atât nevoile identificate ale populației dar totodată și ambițiile de dezvoltare ale acesteia.


Inspector Dezvoltare Locală
Ciocoiu Anca



PROIECT DE HOTĂRÂRE nr. 123/12.05.2023

Privind preluarea în proprietatea publică a Comunei Moșnița Nouă, a rețelei
„Extindere rețea apa pe Str. Vidrei, Veveritei și Ariciului localitatea Urseni, Comuna Moșnița Nouă jud. Timiș” cu o valoare totală de 95.200,00 lei TVA inclus, având o lungime de 1000 ml

Consiliul Local al Comunei Moșnița Nouă ;

Luând în considerare avizul comisiilor de specialitate din cadrul Consiliului Local Moșnița Nouă ;

Având în vedere raportul de specialitate cu nr. **6572/07.03.2023** întocmit de către Inspector de specialitate - Dumitras Ciprian,

Ținând cont de procesul verbal de verificare cu nr. **6570/07.03.2023**.

În conformitate cu prevederile art. 554, art. 562 alin. 2 și art. 889 Cod Civil și ale art. 29 din H.G. nr. 525/1996,

În temeiul articolului 129, alineat 2, litera c), alineat 7, litera n), articolul 139, alineat 3, litera g), articolul 291 alineat 3, litera a, din Codul Administrativ,


HOTĂRĂȘTE

Art. 1. Se aprobă preluarea în proprietatea publică a Comunei Moșnița Nouă, a rețelei **„Extindere rețea apa pe Str. Vidrei, Veveritei și Ariciului localitatea Urseni, Comuna Moșnița Nouă jud. Timiș” cu o valoare totală de 95.200,00 lei TVA inclus, având o lungime de 1000 ml.**

Art. 2. Prezenta se comunică:

- Instituției Prefectului Județului Timiș
- Primarului Comunei Moșnița Nouă
- Biroului de Urbanism și Amenajarea Teritoriului
- Compartimentului Financiar Contabil
- Președinților comisiilor de specialitate ale consiliului local
- Câte un exemplar se afișează la avizier și pe site-ul Primăriei Moșnița Nouă

ÎNTOCMIT,
PRIMAR,
Florin Octavian BUCUR



Nr.inreg. 6571/07.03.2023

Aprobat

Primar
Bucur Florin Octavian



REFERAT

Departamentul Tehnic din cadrul UAT Moșnița Nouă ,în urma **Actului Notarial de renunțare la dreptul de proprietate NR. 352 din data 31.10.2022 si a Autorizatiei de Construcție NR.389 din data 03.05.2022** cu privire la lucrarile executate „**Extindere rețea apa pe Str. Vidrei, Veveritei si Ariciului localitatea Urseni, Comuna Moșnița Nouă jud. Timiș**” cu o valoare totală de **95.200,00 lei TVA inclus, avand o lungime de 1000 ml’**

solicitam preluarea in Proprietate Publica a Comunei Moșnița Nouă a rețelei mai sus menționată în conformitate cu prevederile:

- Art. 562, alin.2.553, alin.2 și art 889 Cod Civil,
- Art.25,26,27,28,29 din H.G. nr. 525/1996 privind regulamentul general de urbanism, republicată cu modificările și completările ulterioare,

In vederea transmiteri spre administrare și folosință a mijloacelor fixe si doar in folosință a terenurilor aferente acestora care fac parte din bunurile proprietate publica a Comunei Moșnița Nouă către Aquatim SA in baza actului de delegare a serviciilor publice de delegare a serviciilor publice de alimentare cu apă și canalizare 932/19.01.2010 este necesară inscrierea in prealabil in Proprietatea Publica A Comunei Moșnița Noua.

ÎNTOCMIT

Dumitras Ciprian





Nr.6572/07.03.2023

RAPORT DE SPECIALITATE

Privind aprobarea preluării în proprietatea publică a Comunei Moșnița Nouă „**Extindere rețea apa pe Str. Vidrei, Veveritei și Ariciului localitatea Urseni, Comuna Moșnița Nouă jud. Timiș**” cu o valoare totală de 95.200,00 lei TVA inclus, având o lungime de 1000 ml’

Având în vedere referatul cu numărul 34300/01.11.2022 privind preluarea în proprietate publică a Comunei Moșnița Nouă a rețelei „**Extindere rețea apa pe Str. Vidrei, Veveritei și Ariciului localitatea Urseni, Comuna Moșnița Nouă jud. Timiș**” cu o valoare totală de 95.200,00 lei TVA inclus, având o lungime de 1000 ml’

Investiția identificată prin Ac 389/03.05.2022 situat în comuna Moșnița Nouă

Având în vedere prevederile HG nr. 525/1996 privind regulamentul general de urbanism, republicată cu modificările și completările ulterioare, în care la art. 29, sunt specificate următoarele:

Proprietatea publică asupra rețelelor edilitare “(1) Rețelele de apă, de canalizare, de drumuri publice și alte utilități aflate în serviciul public, sunt proprietate publică a comunei, orașului sau județului, dacă legea nu dispune altfel. (2) Rețelele de alimentare cu gaze, energie electrică și de telecomunicații sunt proprietate publică a statului, dacă legea nu dispune altfel. (3) Lucrările prevăzute la alin.(1) și (2), indiferent de modul de finanțare, intră în proprietatea publică.”

Ținând cont de cele menționate mai sus supunem Comisiilor de specialitate din cadrul Consiliului Local Moșnița Nouă, analizarea preluării în proprietatea publică a Comunei Moșnița Nouă asupra „**Extindere rețea apa pe Str. Vidrei, Veveritei și Ariciului localitatea Urseni, Comuna Moșnița Nouă jud. Timiș**” cu o valoare totală de 95.200,00 lei TVA inclus, având o lungime de 1000 ml’

Având în vedere prevederile legale expuse în prezentul raport, apreciem că proiectul de hotărâre privind preluarea în proprietatea publică a Comunei Moșnița „**Extindere rețea apa pe Str. „Extindere rețea apa pe Str. Vidrei, Veveritei și Ariciului localitatea Urseni, Comuna Moșnița Nouă jud. Timiș**” cu o valoare totală de 95.200,00 lei TVA inclus, având o lungime de 1000 ml’ îndeplinește condițiile legale și tehnice pentru a fi supus dezbaterii și aprobării plenului Consiliului Local al Comunei Moșnița Nouă.

Inspector de specialitate
DUMITRAS CIPRIAN



ANEXA 1 la HCL.....

„Extindere rețea apa pe Str. Vidrei, Veveritei și Ariciului localitatea Urseni, Comuna Moșnița Nouă jud. Timiș” cu o valoare totală de 95.200,00 lei TVA inclus, având o lungime de 1000 ml” ,formată din:

RETEA APA

- Conducta PE HD PE 10 mm; D=110 = 1000 ml împartita astfel
 - Strada Vidrei = 230 ml având o valoare de 18.446,00 LEI
 - Strada Ariciului = 70 ml având o valoare de 5.614,00 LEI
 - Strada Veveritei = 370 ml având o valoare de 29.674,00 LEI
 - DJ 595D = 330 ml cu o valoare de 26.466,00 LEI
- Camin beton Dn 80 cm complet echipat = 4 buc
- Hidrant suprateran DN 80 mm = 9 buc
 - Str. Vidrei = 3 buc
 - Str. Veveritei = 4 buc
 - Dj 595D = 2 buc

BRANSAMENT APA

- Bransament apa CF 406290/ 406219/ 406221/ 406296/ 406204/ 406295/ 406291/ 406201/ 406292/ 406288/ 406216/ 406210/ 406205/ 406293/ 406218= 15 buc = 15.000,00 lei tva inclus


INTOCMIT
DUMITRAS CIPRIAN



ROMÂNIA

Județul Timiș

Comuna Moșnița Nouă



Anexa nr.2 la HCL.....

Nr. crt.	Denumire activ fix cu terenul aferent acestuia	Elemente de identificare			Valoarea înregistrată în evidențele contabile	Observatii
		Adresa	CF, nr.topo	Suprafata in ml/ buc		
1	„Extindere rețea apa pe Str. Vidrei, Veveritei si Ariciului localitatea Urseni, Comuna Moșnița Nouă jud. Timiș” cu o valoare totală de 95.200,00 lei TVA inclus, avand o lungime de 1000 ml”	Com. Moșnița Mosnita Noua, Loc. Urseni 406290/ 406217/ 406221/ 406296/ 406204/ 406295/ 406291/ 406201/ 406292/ 406288/ 406216/ 406210/ 406205/ 406293/ 406218	CF 422502, 406298, 406203, 422542	1000 ml	80.200,00 lei TVA inclus	
2	Bransament apa			15	15.000,00	
3	Extindere Retea apa si 15 bransament				95.200 lei Tva Inclus	

Intocmit
Dumitras Ciprian



PROIECT DE HOTĂRÂRE nr. 124/15.05.2023

Privind aprobarea obiectivului de investiții
 ”EXTINDERE REȚEA DE CANALIZARE STR. COMARNIC”

Consiliul Local al comunei Moșnița Nouă,
 Având în vedere:

Referatul de aprobare al primarului Comunei Mosnita Noua cu numar 13705/15.05.2023 si raportul de specialitate nr. 13704/15.05.2023 intocmit de Compartiment Tehnic prin Ciprian Dumitras.

- raportul Comisiei I economică- financiară, juridică, disciplină și agricultură din cadrul Consiliului Local al Comunei Moșnița Nouă;
- art. 129 alin.4 lit.d, din Ordonanța de Urgență nr. 57/2019 privind Codul Administrativ;
- Ținând cont de prevederile Art. 42 din Legea nr.500/2002 privind finanțele publice locale, legea nr. 273/2006 privind finantele publice.
- În temeiul art. 139 din Ordonanța de Urgență nr. 57/2019 privind Codul Administrativ;

HOTĂRĂȘTE

Art.1. Se aprobă obiectivul de investiții ”EXTINDERE REȚEA DE CANALIZARE STR. COMARNIC” si alocarea sumei de 1.000 LEI cu TVA inclus din bugetul local necesară pentru demararea întocmirii documentației, respectiv obținerea avizelor în vederea includerii în lista de investiții pe anul 2023.

Art.2. Cu ducerea la îndeplinire a prezentei Hotărâri se încredințează Compartimentul de Achiziții Publice din cadrul Primăriei Comunei Moșnița Nouă.

Art. 3. Prezenta se comunică :

- Instituției Prefectului- Județul Timiș – Direcția Controlul Legalității Actelor și Contencios Administrativ;
- Primarului Comunei Moșnița Nouă;
- Compartimentului Financiar Contabil,
- Cetățenilor prin afișare

**ÎNTOCMIT,
 PRIMAR,
 Florin Octavian BUCUR**

A handwritten signature in blue ink, appearing to read "Florin Octavian BUCUR", with a long horizontal line extending to the right.



Nr. 13705/15.05.2023

REFERAT DE APROBARE

Privind aprobarea obiectivului de investiții
"EXTINDERE REȚEA DE CANALIZARE STR. COMARNIC "

Având în vedere Codul Administrativ și Raportul de specialitate nr. 13704 din 15.05.2023 întocmit de Compartimentul Tehnic, solicit aprobarea obiectivului de investiții "EXTINDERE REȚEA DE CANALIZARE STR. COMARNIC"

Prin această investiție se urmărește o creștere a calității vieții cetățenilor care locuiesc pe această stradă. Acest lucru va contribui la curățarea resurselor de apă potabilă pe termen lung prin prevenirea contaminării apei freatică, ameliorând starea de sănătate a râurilor, a ecosistemelor și a subsolului, dat fiind faptul că în prezent cetățenii de pe acele străzi folosesc fose septice sau haznale.

Prin implementarea proiectului se va asigura respectarea prevederilor OUG 57/2019 privind Codul Administrativ, atribuția Consiliului Local de gestionare a serviciilor publice de interes local furnizate către cetățeni.

Astfel, supun spre aprobare Consiliului Local al Comunei Moșnița Nouă obiectivul de investiții "EXTINDERE REȚEA DE CANALIZARE STR. COMARNIC"

Primar
FLORIN OCTAVIAN BUCUR

A handwritten signature in blue ink, appearing to read 'F. Bucur', with a long horizontal line extending to the right.



Nr. 13704/15.05.2023

RAPORT DE SPECIALITATE

Privind aprobarea obiectivului de investiții
”EXTINDERE REȚEA DE CANALIZARE STR. COMARNIC”

Propunerea privind aprobarea acestui obiectiv de investiții a apărut ca urmare a cererii adresate Consiliului Local al Comunei Moșnița Nouă de către domnul Cătălin Pavel în calitate de reprezentant al proprietarilor de pe strada Comarnic prin care se aduce la cunoștință intenția de extindere a rețelei de canalizare pe strada Comarnic numerele 1,3,5,9,13,15,17,4,4a,8a,8b,8c,10a,10b, localitatea Moșnița Nouă, în parteneriat cu Primăria comunei Moșnița Nouă.

Prin această investiție se urmărește o creștere a calității vieții cetățenilor care locuiesc pe această stradă. Acest lucru va contribui la curățarea resurselor de apă potabilă pe termen lung prin prevenirea contaminării apei freatică, ameliorând starea de sănătate a râurilor, a ecosistemelor și a subsolului, dat fiind faptul că în prezent cetățenii de pe acele străzi folosesc fose septice sau haznale.

Prin implementarea proiectului se va asigura respectarea prevederilor OUG 57/2019 privind Codul Administrativ, atribuția Consiliului Local de gestionare a serviciilor publice de interes local furnizate către cetățeni.

Față de cele prezentate, propunerea privind aprobarea obiectivului de investiții ”EXTINDERE REȚEA DE CANALIZARE STR. COMARNIC” și alocarea sumei de 1000 LEI cu TVA inclus din bugetul local necesară pentru demararea întocmirii documentației, respectiv obținerea avizelor în vederea includerii în lista de investiții pe anul 2023 îndeplinește condițiile legale pentru a fi supusă aprobării plenului Consiliului Local.

Întocmit,
Compartiment Tehnic
CIPRIAN DUMITRAȘ

PROIECT DE HOTĂRÂRE

M. 125/16.05.
2023

Privind înscrierea în Cartea Funciara a parcelelor DE 25 în suprafață de 6753 mp, DE 20 în suprafață de 6011 mp, DE 26/4 în suprafață de 1609 mp, DE 26/6 în suprafață de 1570 mp, DE 28/2 în suprafață de 1485 mp, DE 30/2 în suprafață de 1631 mp, DE 11/2 în suprafață de 1252 mp, DE 7 în suprafață de 2369 mp, DE 5 în suprafață de 2331 mp, DE 4 în suprafață de 1070 mp, DE 6 în suprafață de 1337 mp, DE 8 în suprafață de 911 mp, DE 10 în suprafață de 728 mp, DE 26/2 în suprafață de 633 mp, DE 13/3 în suprafață de 1554 mp, DE 15/2 în suprafață de 1006 mp, DE 16 în suprafață de 1299 mp, DE 24 în suprafață de 1555 mp, DE 27/2 în suprafață de 2823 mp, DE 22 în suprafață de 1610 mp, DE 18 în suprafață de 698 mp, DE 29 în suprafață de 3551 mp, situat în extravilanul UAT Moșnita Nouă, în proprietatea Comunei Moșnita Nouă, domeniul public și administrarea Consiliului Local Moșnita Nouă, în baza documentației tehnice de primă înscriere, întocmită de P.F.A. POPESCU CIPRIAN COSMIN

Luând în considerare avizul comisiilor de specialitate din cadrul Consiliului Local Moșnita Nouă ;

- Având în vedere raportul de specialitate cu nr. 13815/16.05.2023 întocmit de către șef birou urbanism Gabriela GHILEZAN,
- documentația tehnică de înscriere în cartea funciară întocmită de P.F.A. POPESCU CIPRIAN COSMIN, înregistrată la Primaria Comunei Mosnita Noua cu nr. 13814/16.05.2023

În conformitate cu prevederile :

- art.67 din Ordinul nr. 600 din 8 februarie 2023 pentru aprobarea Regulamentului de recepție și înscriere în evidențele de cadastru și carte funciară, republicată cu modificările și completările ulterioare,
- art. 129 alin.2, lit.c, art.139, alin.3, lit. g din Codul Administrativ.

HOTĂRĂȘTE

Art.1. Aprobarea înscrierii Cartea Funciara a parcelelor DE 25 în suprafață de 6753 mp, DE 20 în suprafață de 6011 mp, DE 26/4 în suprafață de 1609 mp, DE 26/6 în suprafață de 1570 mp, DE 28/2 în suprafață de 1485 mp, DE 30/2 în suprafață de 1631 mp, DE 11/2 în suprafață de 1252 mp, DE 7 în suprafață de 2369 mp, DE 5 în suprafață de 2331 mp, DE 4 în suprafață de 1070 mp, DE 6 în suprafață de 1337 mp, DE 8 în suprafață de 911 mp, DE 10 în suprafață de 728 mp, DE 26/2 în suprafață de 633 mp, DE 13/3 în suprafață de 1554 mp, DE 15/2 în suprafață de 1006 mp, DE 16 în suprafață de 1299 mp, DE 24 în suprafață de 1555 mp, DE 27/2 în suprafață de 2823 mp, DE 22 în suprafață de 1610 mp, DE 18 în suprafață de 698 mp, DE 29 în suprafață de 3551 mp, situat în extravilanul UAT Moșnita Nouă, în proprietatea Comunei Moșnita Nouă, domeniul public și administrarea Consiliului Local Moșnita Nouă, în baza documentației tehnice de primă înscriere, întocmită de P.F.A. POPESCU CIPRIAN COSMIN.

Art.2. Prezentă se comunică:

- Instituției Prefectului Județului Timiș
- Primarului comunei Moșnița Nouă
- Președinților comisiilor de specialitate ale consiliului local
- O.C.P.I. Timiș,
- Câte un exemplar se afișează la avizier și pe site-ul Primăriei Moșnița Nouă Moșnița Nouă

ÎNTOCMIT,
PRIMAR,
Florin Octavian BUCUR



SE APROBA,

Nr. 13815/16.05.2023

PRIMAR

FLORIN OCTAVIAN BUCUR

RAPORT DE SPECIALITATE

Privind înscrierea în Cartea Funciara a parcelelor DE 25 în suprafață de 6753 mp, DE 20 în suprafață de 6011 mp, DE 26/4 în suprafață de 1609 mp, DE 26/6 în suprafață de 1570 mp, DE 28/2 în suprafață de 1485 mp, DE 30/2 în suprafață de 1631 mp, DE 11/2 în suprafață de 1252 mp, DE 7 în suprafață de 2369 mp, DE 5 în suprafață de 2331 mp, DE 4 în suprafață de 1070 mp, DE 6 în suprafață de 1337 mp, DE 8 în suprafață de 911 mp, DE 10 în suprafață de 728 mp, DE 26/2 în suprafață de 633 mp, DE 13/3 în suprafață de 1554 mp, DE 15/2 în suprafață de 1006 mp, DE 16 în suprafață de 1299 mp, DE 24 în suprafață de 1555 mp, DE 27/2 în suprafață de 2823 mp, DE 22 în suprafață de 1610 mp, DE 18 în suprafață de 698 mp, DE 29 în suprafață de 3551 mp situat în extravilanul UAT Moșnița Nouă, în proprietatea Comunei Moșnița Nouă, domeniul public și administrarea Consiliului Local Moșnița Nouă, în baza documentației tehnice de primă înscriere, întocmită de P.F.A. POPESCU CIPRIAN COSMIN

Având în vedere documentația întocmită de P.F.A. POPESCU CIPRIAN COSMIN, înregistrată la Primaria Comunei Moșnița Nouă cu nr. 13814/16.05.2023, pentru înscrierea în Cartea Funciara a parcelelor DE 25 în suprafață de 6753 mp, DE 20 în suprafață de 6011 mp, DE 26/4 în suprafață de 1609 mp, DE 26/6 în suprafață de 1570 mp, DE 28/2 în suprafață de 1485 mp, DE 30/2 în suprafață de 1631 mp, DE 11/2 în suprafață de 1252 mp, DE 7 în suprafață de 2369 mp, DE 5 în suprafață de 2331 mp, DE 4 în suprafață de 1070 mp, DE 6 în suprafață de 1337 mp, DE 8 în suprafață de 911 mp, DE 10 în suprafață de 728 mp, DE 26/2 în suprafață de 633 mp, DE 13/3 în suprafață de 1554 mp, DE 15/2 în suprafață de 1006 mp, DE 16 în suprafață de 1299 mp, DE 24 în suprafață de 1555 mp, DE 27/2 în suprafață de 2823 mp, DE 22 în suprafață de 1610 mp, DE 18 în suprafață de 698 mp, DE 29 în suprafață de 3551 mp.

Tinând cont de prevederile Ordinului nr. 600 din 8 februarie 2023 pentru aprobarea Regulamentului de recepție și înscriere în evidențele de cadastru și carte funciara, republicată cu modificările și completările ulterioare, la art. 67, sunt specificate următoarele :

(1) Prima înregistrare a imobilelor în sistemul integrat de cadastru și carte funciară se realizează la cerere sau din oficiu în cazurile expres prevăzute de lege.

(2) Prima înregistrare a imobilelor în sistemul integrat de cadastru și carte funciară se realizează la cerere, în baza:

a) înscrisului doveditor al dreptului de proprietate încheiat în forma prevăzută de lege, în baza unui alt act emis de autoritățile administrative, în cazurile în care legea prevede aceasta sau în baza documentelor necesare notării posesiei;

b) certificatului fiscal eliberat de primăria în circumscripția căreia se află imobilul respectiv în cazurile prevăzute de lege;

c) documentației cadastrale recepționate, prin care s-a atribuit număr cadastral imobilului;

d) dovezii plății tarifelor pentru recepție și înscriere în cartea funciară, după caz.

PROPUNEM:

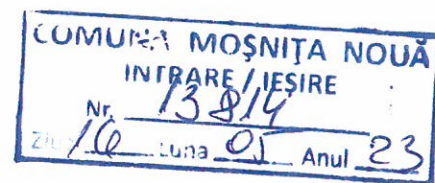
1. Aprobarea înscrierii în Cartea Funciara a parcelelor DE 25 în suprafață de 6753 mp, DE 20 în suprafață de 6011 mp, DE 26/4 în suprafață de 1609 mp, DE 26/6 în suprafață de 1570 mp, DE 28/2 în suprafață de 1485 mp, DE 30/2 în suprafață de 1631 mp, DE 11/2 în suprafață de 1252 mp, DE 7 în suprafață de 2369 mp, DE 5 în suprafață de 2331 mp, DE 4 în suprafață de 1070 mp, DE 6 în suprafață de 1337 mp, DE 8 în suprafață de 911 mp, DE 10 în suprafață de 728 mp, DE 26/2 în suprafață de 633 mp, DE 13/3 în suprafață de 1554 mp, DE 15/2 în suprafață de 1006 mp, DE 16 în suprafață de 1299 mp, DE 24 în suprafață de 1555 mp, DE 27/2 în suprafață de 2823 mp, DE 22 în suprafață de 1610 mp, DE 18 în suprafață de 698 mp, DE 29 în suprafață de 3551 mp, situat în extravilanul UAT Moșnita Nouă, în proprietatea Comunei Moșnita Nouă, domeniul public și administrarea Consiliului Local Moșnita Nouă, în baza documentației tehnice de primă înscriere, întocmită de S P.F.A. POPESCU CIPRIAN COSMIN

SEF BIROU URBANISM

Gabriela GHILEZAN

Red/dact. G.G. – 2ex

PERSOANA FIZICA AUTORIZATA
POPESCU CIPRIAN COSMIN
Certificat de autorizare
Seria TM nr.120



13815 - Raport

DENUMIRE PROIECT : *Intabulare DE 11/2 , UAT
Mosnita Noua, numar cadastral DE 11/2.*

BENEFICIAR : *Comuna Mosnita Noua*

PROIECTANT : *Ing. Popescu Ciprian Cosmin*

MEMORIU TEHNIC

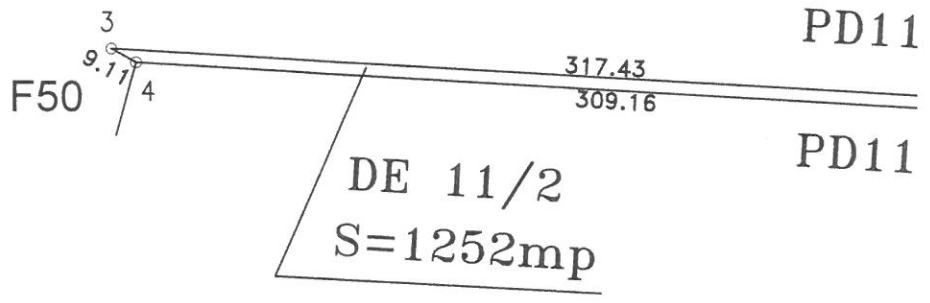
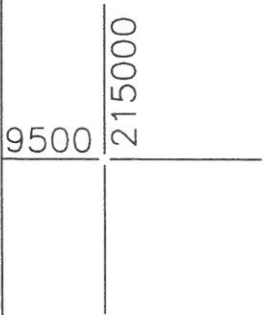
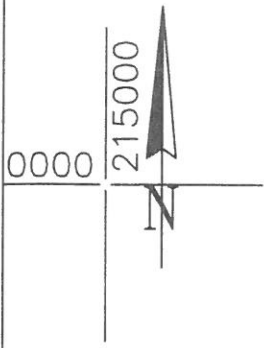
1. Adresa imobil : Extravilan Mosnita Noua , jud. Timis
2. Tipul lucrării: Prima inregistrare
3. Scurtă prezentare a situației din teren: Imobilul care face obiectul prezentei lucrari se afla in extravilanul localitatii Mosnita Noua, avand numar cadastral. DE 11/2
4. Imobilul este neimprejmuit.
5. Operațiuni topo-cadastrale efectuate*: *Prezentul proiect s-a realizat in doua etape: etapa de teren si cea de birou. Etapa de teren a presupus ridicarea punctelor de contur ale imobilului cu ajutorul GPS-ului Stonex S9, prin metoda RTK in sistem Stereo 1970 S-a obtinut astfel planul de situatie intocmit la scara 1:2000, asigurand corespondenta cu realitatea din teren. Rezultatele obtinute sunt stocate in format digital (fisiere tip .txt, .doc, .dwg, .rw5) putand fi ulterior accesate si listate in format analogic*

Precizii GPS Stonex S9-GNSS; instrumentul asigura o precizie conform specificațiilor tehnice oferite de producător de +/-10mm +1PPM RMS, iar limita maximă setată în instrument pentru înregistrarea măsurătorilor este de +/-2 cm/pct măsurat. Toate acestea fiind posibile datorită utilizării Sistemului de determinare a poziției adică ROMPOS® (Romanian Position Determination System), realizat și furnizat de către Agenția Națională de Cadastru și Publicitate Imobiliară din România. Suprafata imobilului rezultata din masuratori s-a obtinut atat digital, cat si analogic rezultand o suprafata de 1252mp.

Data întocmirii: Mai 2023

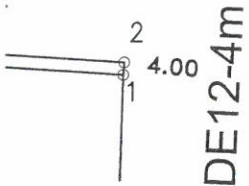


Anexa nr. 16



Plan de amplasament si delimitare al imobilului
SCARA 1:2000

0000	215500	Nr. cadastral	Suprafata masurata (mp)	Adresa imobilului
			1252	Extravilan, Mosnita Noua, Jud. Timis
		Cartea funciara nr.:	Unitatea Administrativ Teritoriala (UAT)	
			Mosnita Noua,	



A. DATE REFERITOARE LA TEREN

Nr. parcela	Categoria de folosinta	Suprafata (mp)	Mentuni
DE 11/2	DE	1252	Teren pentru drum in extravilan neimprejmuit.
TOTAL		1252	

B. DATE REFERITOARE LA CONSTRUCTII

Cod	Destinatia	Suprafata construita la sol (mp)	Mentuni
TOTAL			

Suprafata din acte=1252mp
Suprafata totala masurata a imobilului=1252mp

Executant P.F.A. Popescu Ciprian Cosmin
Confirm executarea masuratorilor
corectitudinea întocmirii documentatiei cadastrale
corespondenta acestora cu realitatea din teren
Semnatura

Data: 2023



9500 215500

PERSOANA FIZICA AUTORIZATA
POPESCU CIPRIAN COSMIN
Certificat de autorizare
Seria TM nr.120

DENUMIRE PROIECT : *Intabulare DE 10 , UAT
Mosnita Noua, numar cadastral DE 10.*

BENEFICIAR : *Comuna Mosnita Noua*

PROIECTANT : *Ing.Popescu Ciprian Cosmin*

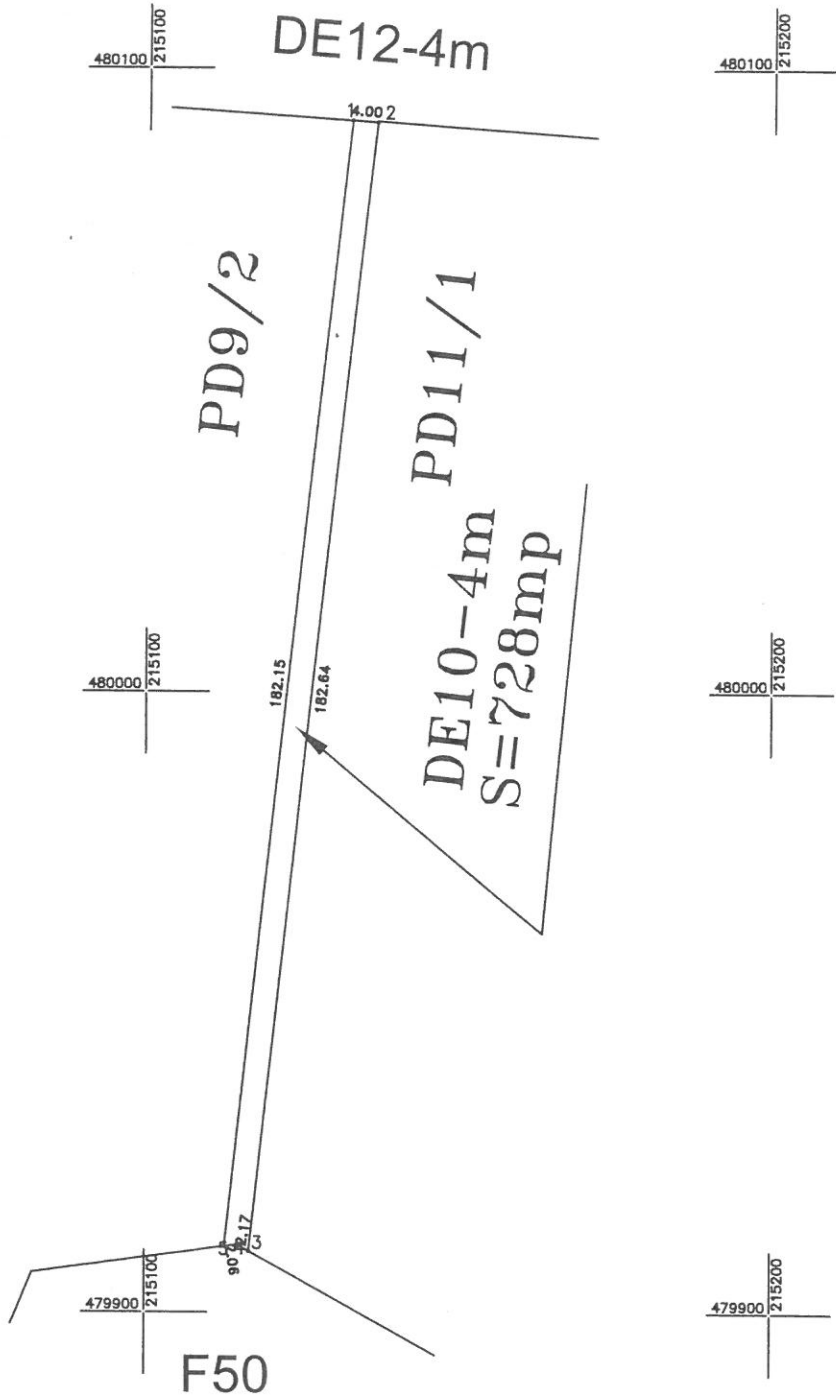
MEMORIU TEHNIC

1. Adresa imobil : Extravilan Mosnita Noua , jud. Timis
2. Tipul lucrării: Prima inregistrare
3. Scurtă prezentare a situației din teren: Imobilul care face obiectul prezentei lucrari se afla in extravilanul localitatii Mosnita Noua, avand numar cadastral. DE 10
4. Imobilul este neimpregmuit.
5. Operațiuni topo-cadastrale efectuate*: *Prezentul proiect s-a realizat in doua etape: etapa de teren si cea de birou. Etapa de teren a presupus ridicarea punctelor de contur ale imobilului cu ajutorul GPS-ului Stonex S9, prin metoda RTK in sistem Stereo 1970 S-a obtinut astfel planul de situatie intocmit la scara 1:2000, asigurand corespondenta cu realitatea din teren. Rezultatele obtinute sunt stocate in format digital (fisiere tip .txt, .doc, .dwg, .rw5) putand fi ulterior accesate si listate in format analogic*

Precizii GPS Stonex S9-GNSS; instrumentul asigura o precizie conform specificațiilor tehnice oferite de producător de +/-10mm +1PPM RMS, iar limita maximă setată în instrument pentru înregistrarea măsurătorilor este de +/-2 cm/pect măsurat. Toate acestea fiind posibile datorită utilizării Sistemului de determinare a poziției adică ROMPOS® (Romanian Position Determination System), realizat și furnizat de către Agenția Națională de Cadastru și Publicitate Imobiliară din România. Suprafata imobilului rezultata din masuratori s-a obtinut atat digital, cat si analogic rezultand o suprafata de 728 mp.

Data întocmirii: Mai 2023





Plan de amplasament si delimitare al imobilului
SCARA 1:500

Nr. cadastral	Suprafata masurata (mp)	Adresa imobilului
	728	Extravilan, Mosnita Noua, Jud. Timis
Cartea funciara nr.:		Unitatea Administrativ Teritoriala (UAT)
		Mosnita Noua

480100 215300

480000 215300

A. DATE REFERITOARE LA TEREN

Nr. parcela	Categoria de folosinta	Suprafata (mp)	Mentiuni
DE 10	DE	728	Teren pentru drum in extravilan neimprejmuit.
TOTAL		728	

B. DATE REFERITOARE LA CONSTRUCTII

Cod	Destinatia	Suprafata construita la sol (mp)	Mentiuni
TOTAL			

Suprafata din acte=728mp
Suprafata totala masurata a imobilului=728mp

Executant P.F.A. Popescu Ciprian Cosmin
Confirm executarea masuratorilor
corectitudinea întocmirii documentatiei cadastrale
corespondenta acestora cu realitatea din teren
Semnatura

Data: 2023



PERSOANA FIZICA AUTORIZATA
POPESCU CIPRIAN COSMIN
Certificat de autorizare
Seria TM nr.120

DENUMIRE PROIECT : *Intabulare DE 4, UAT
Mosnita Noua, numar cadastral DE 4.*

BENEFICIAR : *Comuna Mosnita Noua*

PROIECTANT : *Ing. Popescu Ciprian Cosmin*

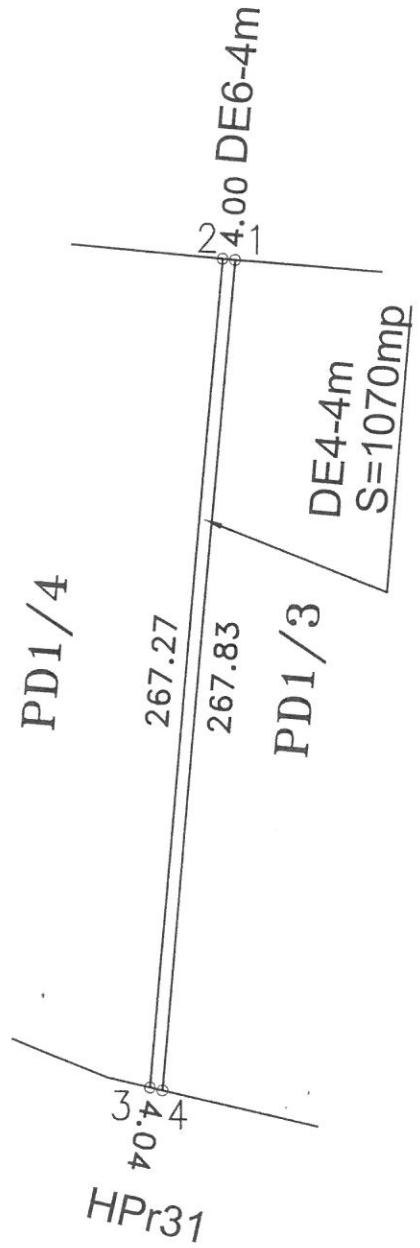
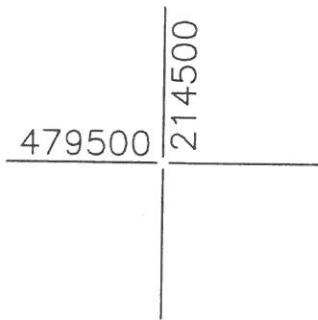
MEMORIU TEHNIC

1. Adresa imobil : Extravilan Mosnita Noua , jud. Timis
2. Tipul lucrării: Prima înregistrare
3. Scurtă prezentare a situației din teren: Imobilul care face obiectul prezentei lucrari se afla in extravilanul localitatii Mosnita Noua, avand numar cadastral. DE 4
4. Imobilul este neimprejmuit.
5. Operațiuni topo-cadastrale efectuate*: *Prezentul proiect s-a realizat in doua etape: etapa de teren si cea de birou. Etapa de teren a presupus ridicarea punctelor de contur ale imobilului cu ajutorul GPS-ului Stonex S9, prin metoda RTK in sistem Stereo 1970 S-a obtinut astfel planul de situatie intocmit la scara 1:2000, asigurand corespondenta cu realitatea din teren. Rezultatele obtinute sunt stocate in format digital (fisiere tip .txt, .doc, .dwg, .rw5) putand fi ulterior accesate si listate in format analogic*

Precizii GPS Stonex S9-GNSS; instrumentul asigura o precizie conform specificațiilor tehnice oferite de producător de +/-10mm +1PPM RMS, iar limita maximă setată în instrument pentru înregistrarea măsurătorilor este de +/-2 cm/pct măsurat. Toate acestea fiind posibile datorită utilizării Sistemului de determinare a poziției adică ROMPOS® (Romanian Position Determination System), realizat și furnizat de către Agenția Națională de Cadastru și Publicitate Imobiliară din România. Suprafata imobilului rezultata din masuratori s-a obtinut atat digital, cat si analogic rezultand o suprafata de 1070mp.

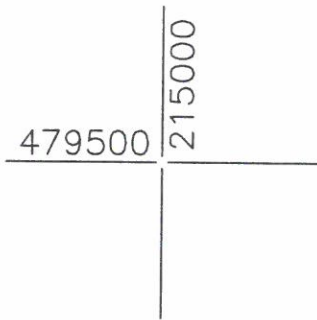
Data întocmirii: Mai 2023





Plan de amplasament si delimitare al imobilului
SCARA 1:2000

Nr. cadastral	Suprafata masurata (mp)	Adresa imobilului
	1070	Extravilan, Mosnita Noua, Jud. Timis
Cartea funciara nr.:		Unitatea Administrativ Teritoriala (UAT)
		Mosnita Noua



A. DATE REFERITOARE LA TEREN

Nr. parcela	Categoria de folosinta	Suprafata (mp)	Mentiuni
DE4	DE	1070	Teren pentru drum in extravilan neimprejmuit.
TOTAL		1070	

B. DATE REFERITOARE LA CONSTRUCTII

Cod	Destinatia	Suprafata construita la sol (mp)	Mentiuni
TOTAL			

Suprafata din acte=1070mp
Suprafata totala masurata a imobilului=1070mp

Executant P.F.A. Popescu Ciprian Cosmin
Confirm executarea masuratorilor
corectitudinea întocmirii documentatiei cadastrale
corespondenta acestuia cu realitatea din teren
Semnatura

Data: 2023



PERSOANA FIZICA AUTORIZATA
POPESCU CIPRIAN COSMIN
Certificat de autorizare
Seria TM nr.120

DENUMIRE PROIECT : *Intabulare DE 5, UAT
Mosnita Noua, numar cadastral DE 5.*

BENEFICIAR : *Comuna Mosnita Noua*

PROIECTANT : *Ing. Popescu Ciprian Cosmin*

MEMORIU TEHNIC

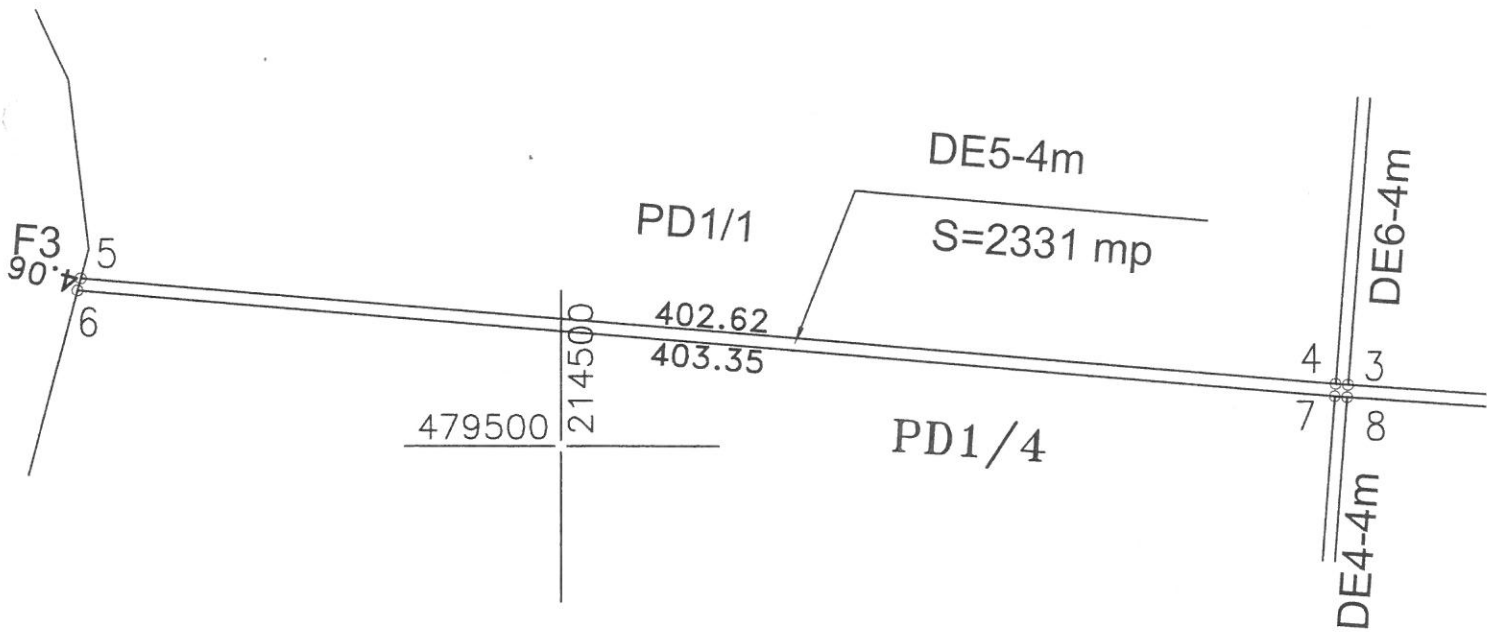
1. Adresa imobil : Extravilan Mosnita Noua , jud. Timis
2. Tipul lucrării: Prima înregistrare
3. Scurtă prezentare a situației din teren: Imobilul care face obiectul prezentei lucrari se afla in extravilanul localitatii Mosnita Noua, avand numar cadastral. DE 5
4. Imobilul este neimprejmuit.
5. Operațiuni topo-cadastrale efectuate*: *Prezentul proiect s-a realizat in doua etape: etapa de teren si cea de birou. Etapa de teren a presupus ridicarea punctelor de contur ale imobilului cu ajutorul GPS-ului Stonex S9, prin metoda RTK in sistem Stereo 1970 S-a obtinut astfel planul de situatie intocmit la scara 1:2000, asigurand corespondenta cu realitatea din teren. Rezultatele obtinute sunt stocate in format digital (fisiere tip .txt, .doc, .dwg, .rw5) putand fi ulterior accesate si listate in format analogic*

Precizii GPS Stonex S9-GNSS; instrumentul asigura o precizie conform specificațiilor tehnice oferite de producător de +/-10mm +1PPM RMS, iar limita maximă setată în instrument pentru înregistrarea măsurătorilor este de +/-2 cm/pct măsurat. Toate acestea fiind posibile datorită utilizării Sistemului de determinare a poziției adică ROMPOS® (Romanian Position Determination System), realizat și furnizat de către Agenția Națională de Cadastru și Publicitate Imobiliară din România. Suprafata imobilului rezultata din masuratori s-a obtinut atat digital, cat si analogic rezultand o suprafata de 2331mp.

Data întocmirii: Mai 2023

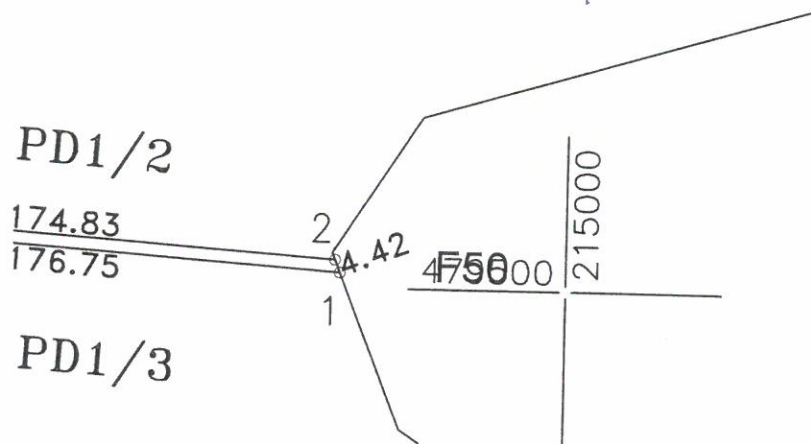


Anexa nr. 16



Plan de amplasament si delimitare al imobilului
SCARA 1:2000

Nr. cadastral	Suprafata masurata (mp)	Adresa imobilului
	2331	Extravilan, Mosnita Noua, Jud. Timis
Cartea funciara nr.:		Unitatea Administrativ Teritoriala (UAT)
		Mosnita Noua



A. DATE REFERITOARE LA TEREN

Nr. parcela	Categoria de folosinta	Suprafata (mp)	Mentiuni
DE 5	DE	2331	Teren pentru drum in extravilan neimprejmuit.
TOTAL		2331	

B. DATE REFERITOARE LA CONSTRUCTII

Cod	Destinatia	Suprafata construita la sol (mp)	Mentiuni
TOTAL			

Suprafata din acte=2331mp
Suprafata totala masurata a imobilului=2331mp

Executant P.F.A. Popescu Ciprian Cosmin
Confirm executarea masuratorilor
corectitudinea întocmirii documentatiei cadastrale
corespondentaacesteia cu realitatea din teren
Semnatura

Data: 2023



PERSOANA FIZICA AUTORIZATA
POPESCU CIPRIAN COSMIN
Certificat de autorizare
Seria TM nr.120

DENUMIRE PROIECT : *Intabulare DE 7, UAT
Mosnita Noua, numar cadastral DE 7.*

BENEFICIAR : *Comuna Mosnita Noua*

PROIECTANT : *Ing. Popescu Ciprian Cosmin*

MEMORIU TEHNIC

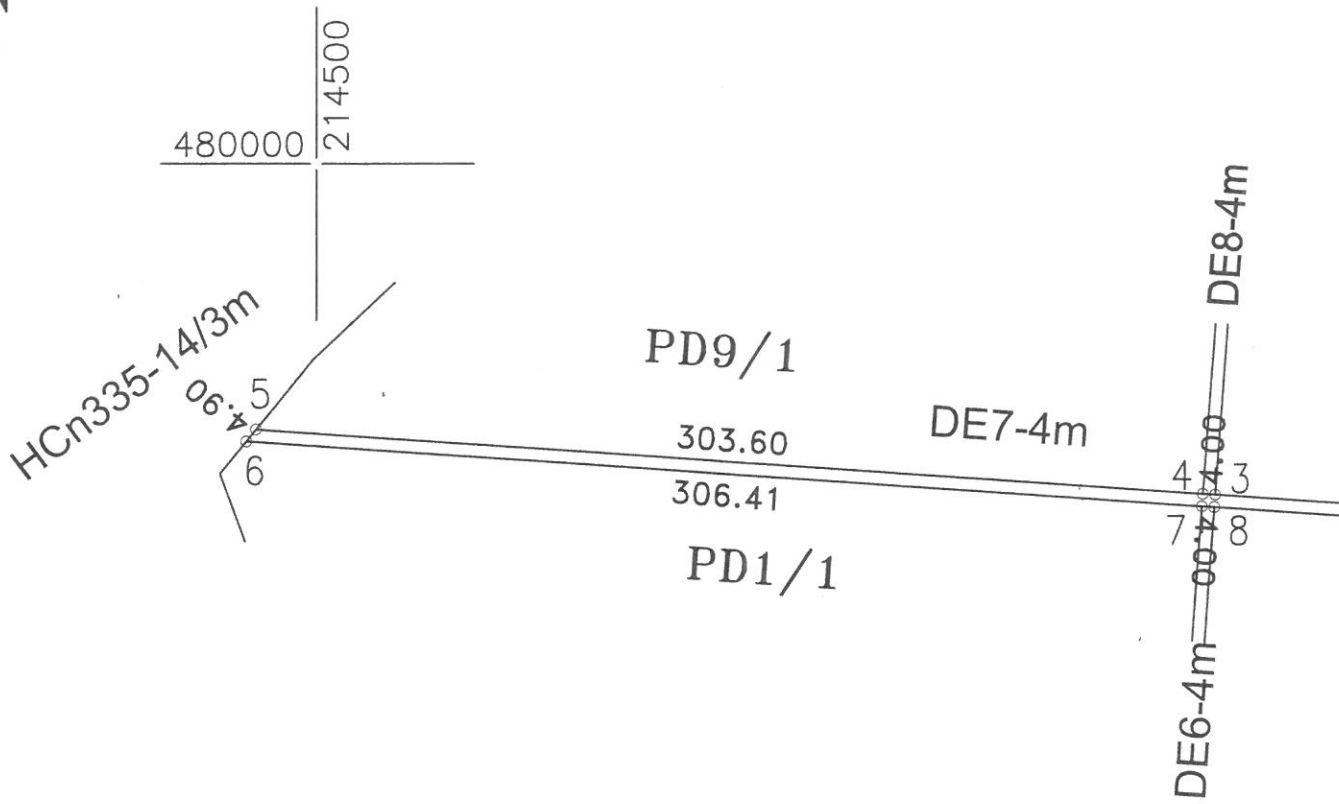
1. Adresa imobil : Extravilan Mosnita Noua , jud. Timis
2. Tipul lucrării: Prima înregistrare
3. Scurtă prezentare a situației din teren: Imobilul care face obiectul prezentei lucrari se afla in extravilanul localitatii Mosnita Noua, avand numar cadastral. DE 7.
4. Imobilul este neimprejmuit.
5. Operațiuni topo-cadastrale efectuate*: *Prezentul proiect s-a realizat in doua etape: etapa de teren si cea de birou. Etapa de teren a presupus ridicarea punctelor de contur ale imobilului cu ajutorul GPS-ului Stonex S9, prin metoda RTK in sistem Stereo 1970 S-a obtinut astfel planul de situatie intocmit la scara 1:2000, asigurand corespondenta cu realitatea din teren. Rezultatele obtinute sunt stocate in format digital (fisiere tip .txt, .doc, .dwg, .rw5) putand fi ulterior accesate si listate in format analogic*

*Precizii GPS Stonex S9-GNSS; instrumentul asigura o precizie conform specificațiilor tehnice oferite de producător de +/-10mm +1PPM RMS, iar limita maximă setată în instrument pentru înregistrarea măsurătorilor este de +/-2 cm/pt măsurat. Toate acestea fiind posibile datorită utilizării Sistemului de determinare a poziției adică ROMPOS® (Romanian Position Determination System), realizat și furnizat de către Agenția Națională de Cadastru și Publicitate Imobiliară din România. Suprafata imobilului rezultata din masuratori s-a obtinut atat digital, cat si analogic rezultand o suprafata de **2369mp**.*

Data întocmirii: Mai 2023

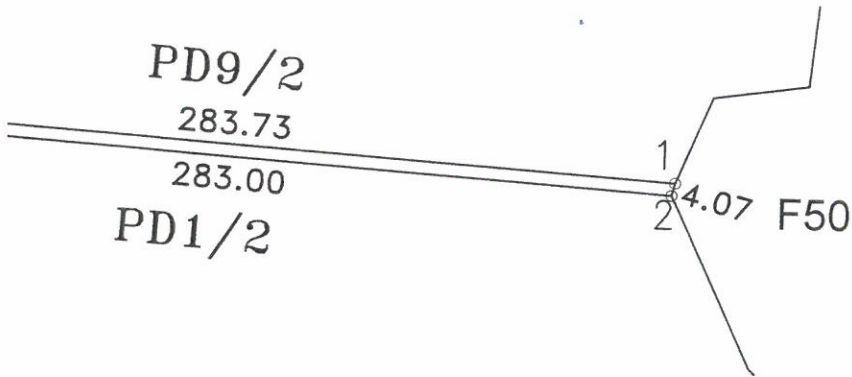
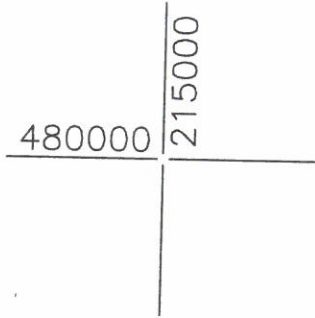


Anexa nr. 16



Plan de amplasament si delimitare al imobilului
SCARA 1:2000

Nr. cadastral	Suprafata masurata (mp)	Adresa imobilului
	2369	Extravilan, Mosnita Noua, Jud. Timis
Cartea funciara nr.:		Unitatea Administrativ Teritoriala (UAT)
		Mosnita Noua



A. DATE REFERITOARE LA TEREN

Nr. parcela	Categoria de folosinta	Suprafata (mp)	Mentiuni
DE 7	DE	2369	Teren pentru drum in extravilan neimprejmit.
TOTAL		2369	

B. DATE REFERITOARE LA CONSTRUCTII

Cod	Destinatia	Suprafata construita la sol (mp)	Mentiuni
TOTAL			

Suprafata din acte=2369mp
Suprafata totala masurata a imobilului=2369mp

Executant P.F.A. Popescu Ciprian Cosmin
Confirm executarea masuratorilor
corectitudinea întocmirii documentatiei cadastrale
corespondenta acesteia cu realitatea din teren
Semnatura

Data: 2023 479500 215000



PERSOANA FIZICA AUTORIZATA
POPESCU CIPRIAN COSMIN
Certificat de autorizare
Seria TM nr.120

DENUMIRE PROIECT : *Intabulare DE 6, UAT
Mosnita Noua, numar cadastral DE 6.*

BENEFICIAR : *Comuna Mosnita Noua*

PROIECTANT : *Ing.Popescu Ciprian Cosmin*

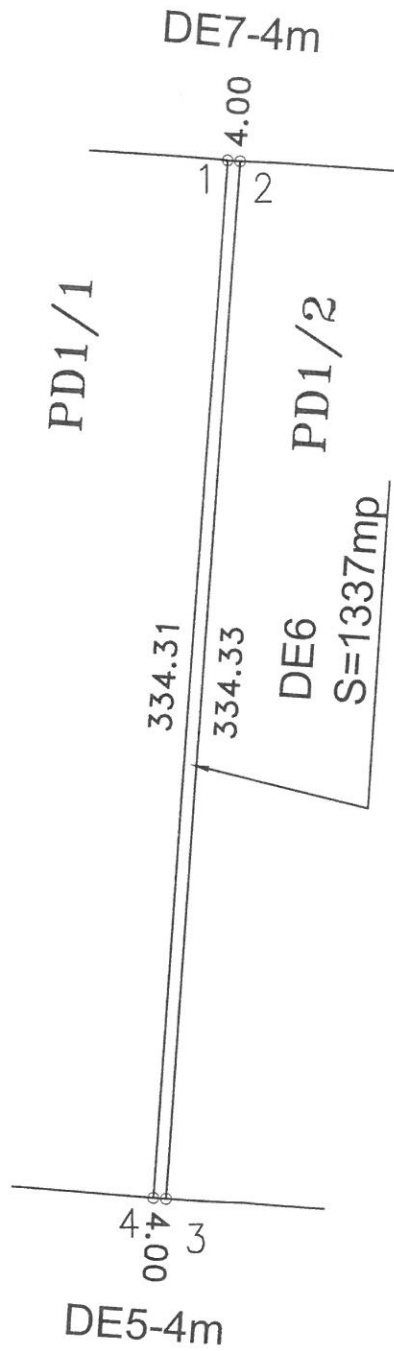
MEMORIU TEHNIC

1. Adresa imobil : Extravilan Mosnita Noua , jud. Timis
2. Tipul lucrării: Prima înregistrare
3. Scurtă prezentare a situației din teren: Imobilul care face obiectul prezentei lucrari se afla in extravilanul localitatii Mosnita Noua, avand numar cadastral. DE 6
4. Imobilul este neimprejmuit.
5. Operațiuni topo-cadastrale efectuate*: *Prezentul proiect s-a realizat in doua etape: etapa de teren si cea de birou. Etapa de teren a presupus ridicarea punctelor de contur ale imobilului cu ajutorul GPS-ului Stonex S9, prin metoda RTK in sistem Stereo 1970 S-a obtinut astfel planul de situatie intocmit la scara 1:2000, asigurand corespondenta cu realitatea din teren. Rezultatele obtinute sunt stocate in format digital (fisiere tip .txt, .doc, .dwg, .rw5) putand fi ulterior accesate si listate in format analogic*

Precizii GPS Stonex S9-GNSS; instrumentul asigura o precizie conform specificațiilor tehnice oferite de producător de +/-10mm +1PPM RMS, iar limita maximă setată în instrument pentru înregistrarea măsurătorilor este de +/-2 cm/pct măsurat. Toate acestea fiind posibile datorită utilizării Sistemului de determinare a poziției adică ROMPOS® (Romanian Position Determination System), realizat și furnizat de către Agenția Națională de Cadastru și Publicitate Imobiliară din România. Suprafata imobilului rezultata din masuratori s-a obtinut atat digital, cat si analogic rezultand o suprafata de 1337 mp.

Data întocmirii: Mai 2023





480000

215000

479500

215000

Plan de amplasament si delimitare al imobilului
SCARA 1:2000

Nr. cadastral	Suprafata masurata (mp)	Adresa imobilului
	1337	Extravilan, Mosnita Noua, Jud. Timis
Cartea funciara nr.:		Unitatea Administrativ Teritoriala (UAT)
		Mosnita Noua

A. DATE REFERITOARE LA TEREN

Nr. parcela	Categoria de folosinta	Suprafata (mp)	Mentiuni
DE 6	DE	1337	Teren pentru drum in extravilan neimpregmuit.
TOTAL		1337	

B. DATE REFERITOARE LA CONSTRUCTII

Cod	Destinatia	Suprafata construita la sol (mp)	Mentiuni
TOTAL			

Suprafata din acte=1337mp
Suprafata totala masurata a imobilului=1337mp

Executant P.F.A. Popescu Ciprian Cosmin
Confirm executarea masuratorilor
corectitudinea întocmirii documentatiei cadastrale
corespondenta acesteia cu realitatea din teren
Semnatura

Data: 2023



PERSOANA FIZICA AUTORIZATA
POPESCU CIPRIAN COSMIN
Certificat de autorizare
Seria TM nr.120

DENUMIRE PROIECT : *Intabulare DE 26/2 ,UAT
Mosnita Noua, numar cadastral DE 26/2*

BENEFICIAR : *Comuna Mosnita Noua*

PROIECTANT : *Ing.Popescu Ciprian Cosmin*

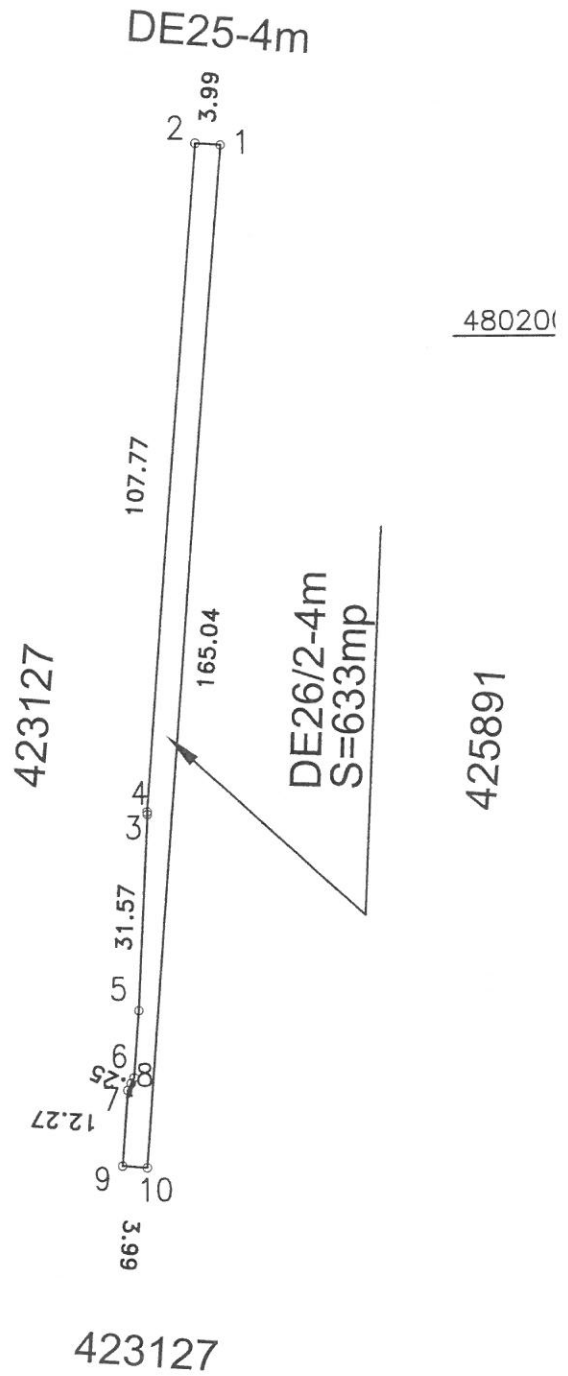
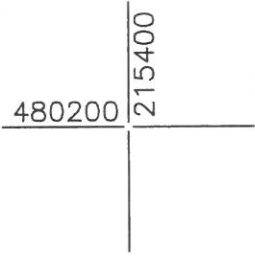
MEMORIU TEHNIC

1. Adresa imobil : Extravilan Mosnita Noua , jud. Timis
2. Tipul lucrării: Prima înregistrare
3. Scurtă prezentare a situației din teren: Imobilul care face obiectul prezentei lucrari se afla in extravilanul localitatii Mosnita Noua, avand numar cadastral. DE 26/2.
4. Imobilul este neimprejmuit.
5. Operațiuni topo-cadastrale efectuate*: *Prezentul proiect s-a realizat in doua etape: etapa de teren si cea de birou. Etapa de teren a presupus ridicarea punctelor de contur ale imobilului cu ajutorul GPS-ului Stonex S9, prin metoda RTK in sistem Stereo 1970 S-a obtinut astfel planul de situatie intocmit la scara 1:2000, asigurand corespondenta cu realitatea din teren. Rezultatele obtinute sunt stocate in format digital (fisiere tip .txt, .doc, .dwg, .rw5) putand fi ulterior accesate si listate in format analogic*

Precizii GPS Stonex S9-GNSS; instrumentul asigura o precizie conform specificațiilor tehnice oferite de producător de +/-10mm +1PPM RMS, iar limita maximă setată în instrument pentru înregistrarea măsurătorilor este de +/-2 cm/pct măsurat. Toate acestea fiind posibile datorită utilizării Sistemului de determinare a poziției adică ROMPOS® (Romanian Position Determination System), realizat și furnizat de către Agenția Națională de Cadastru și Publicitate Imobiliară din România. Suprafata imobilului rezultata din masuratori s-a obtinut atat digital, cat si analogic rezultand o suprafata de 633 mp.

Data întocmirii: Mai 2023





Plan de amplasament si delimitare al imobilului
SCARA 1:2000

Nr. cadastral	Suprafata masurata (mp)	Adresa imobilului
	633	Extravilan, Mosnita Noua, Jud. Timis
Cartea funciara nr.:	Unitatea Administrativ Teritoriala (UAT)	
	Mosnita Noua	

480200 | 215800

A. DATE REFERITOARE LA TEREN

Nr. parcela	Categoria de folosinta	Suprafata (mp)	Mentiuni
DE 26/2	DE	633	Teren pentru drum in extravilan neimprejmuit.
TOTAL		633	

B. DATE REFERITOARE LA CONSTRUCTII

Cod	Destinatia	Suprafata construita la sol (mp)	Mentiuni
TOTAL			

Suprafata din acte=633mp
Suprafata totala masurata a imobilului=633mp

Executant P.F.A. Popescu Ciprian Cosmin
Confirm executarea masuratorilor
corectitudinea întocmirii documentatiei cadastrale
corespondenta acesteia cu realitatea din teren
Semnatura

Data: 2023



PERSOANA FIZICA AUTORIZATA
POPESCU CIPRIAN COSMIN
Certificat de autorizare
Seria TM nr. 120

DENUMIRE PROIECT : *Intabulare DE 15/2 ,UAT
Mosnita Noua, numar cadastral DE 15/2*

BENEFICIAR : *Comuna Mosnita Noua*

PROIECTANT : *Ing.Popescu Ciprian Cosmin*

MEMORIU TEHNIC

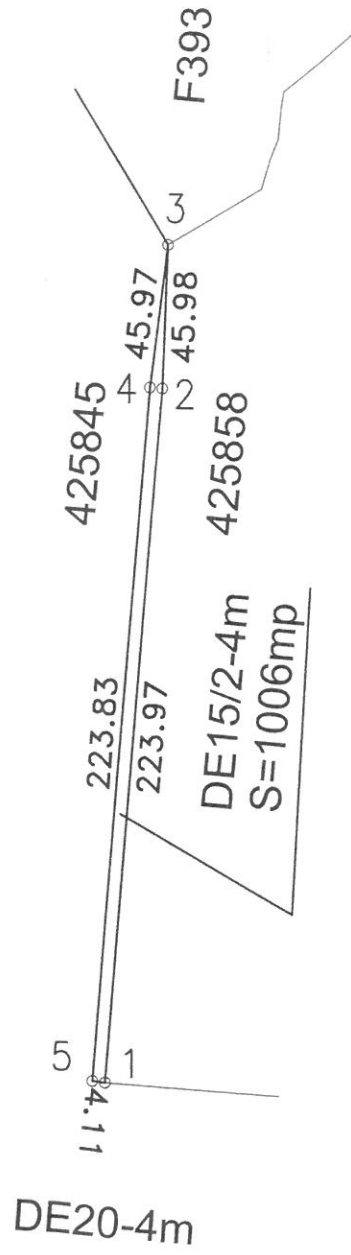
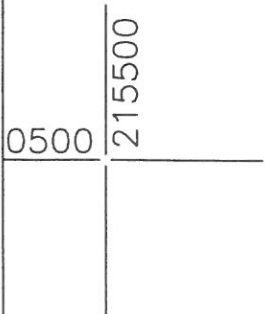
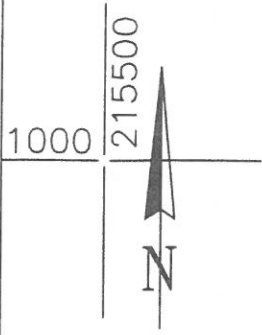
1. Adresa imobil : Extravilan Mosnita Noua , jud. Timis
2. Tipul lucrării: Prima înregistrare
3. Scurtă prezentare a situației din teren: Imobilul care face obiectul prezentei lucrari se afla in extravilanul localitatii Mosnita Noua, avand numar cadastral. DE 15/2
4. Imobilul este neimprejmuit.
5. Operațiuni topo-cadastrale efectuate*: *Prezentul proiect s-a realizat in doua etape: etapa de teren si cea de birou. Etapa de teren a presupus ridicarea punctelor de contur ale imobilului cu ajutorul GPS-ului Stonex S9, prin metoda RTK in sistem Stereo 1970 S-a obtinut astfel planul de situatie intocmit la scara 1:2000, asigurand corespondenta cu realitatea din teren. Rezultatele obtinute sunt stocate in format digital (fisiere tip .txt, .doc, .dwg, .rw5) putand fi ulterior accesate si listate in format analogic*

*Precizii GPS Stonex S9-GNSS; instrumentul asigura o precizie conform specificațiilor tehnice oferite de producător de +/-10mm +1PPM RMS, iar limita maximă setată în instrument pentru înregistrarea măsurătorilor este de +/-2 cm/pect măsurat. Toate acestea fiind posibile datorită utilizării Sistemului de determinare a poziției adică ROMPOS® (Romanian Position Determination System), realizat și furnizat de către Agenția Națională de Cadastru și Publicitate Imobiliară din România. Suprafata imobilului rezultata din masuratori s-a obtinut atat digital, cat si analogic rezultand o suprafata de **1006 mp**.*

Data întocmirii: Mai 2023



Anexa nr. 16



Plan de amplasament si delimitare al imobilului
SCARA 1:2000

1000	216000	Nr. cadastral	Suprafata masurata (mp)	Adresa imobilului
			1006	Extravilan, Mosnita Noua, Jud. Timis
Cartea funciara nr.:			Unitatea Administrativ Teritoriala (UAT)	
			Mosnita Noua	

A. DATE REFERITOARE LA TEREN

Nr. parcela	Categoria de folosinta	Suprafata (mp)	Mentiuni
DE 15/2	DE	1006	Teren pentru drum in extravilan neimprejmuit.
TOTAL		1006	

B. DATE REFERITOARE LA CONSTRUCTII

Cod	Destinatia	Suprafata construita la sol (mp)	Mentiuni
TOTAL			

Suprafata din acte=1006mp
Suprafata totala masurata a imobilului=1006mp

Executant P.F.A. Popescu Ciprian Cosmin
Confirm executarea masuratorilor
corectitudinea întocmirii documentatiei cadastrale
corespondenta acestuia cu realitatea din teren
Semnatura

Data: 2023



1500 216000

PERSOANA FIZICA AUTORIZATA
POPESCU CIPRIAN COSMIN
Certificat de autorizare
Seria TM nr.120

DENUMIRE PROIECT : *Intabulare DE 8 , UAT
Mosnita Noua, numar cadastral DE 8.*

BENEFICIAR : *Comuna Mosnita Noua*

PROIECTANT : *Ing.Popescu Ciprian Cosmin*

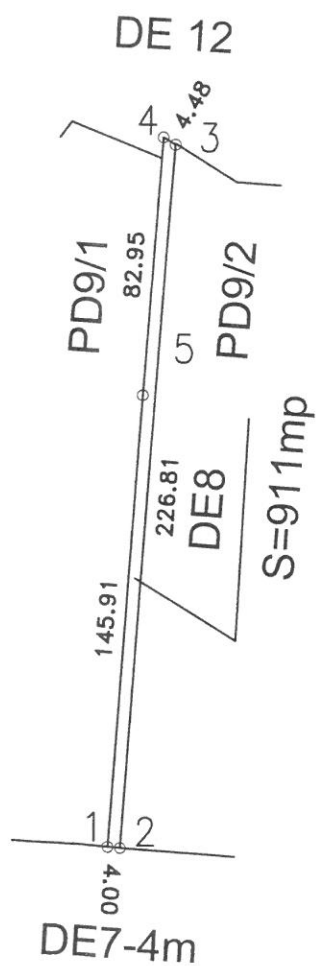
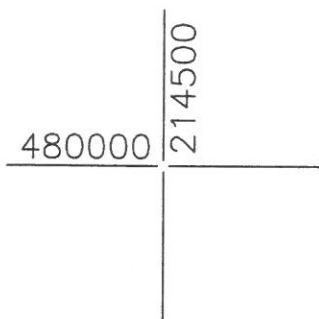
MEMORIU TEHNIC

1. Adresa imobil : Extravilan Mosnita Noua , jud. Timis
2. Tipul lucrării: Prima înregistrare
3. Scurtă prezentare a situației din teren: Imobilul care face obiectul prezentei lucrari se afla in extravilanul localitatii Mosnita Noua, avand numar cadastral. DE 8
4. Imobilul este neimprejmuit.
5. Operațiuni topo-cadastrale efectuate*: *Prezentul proiect s-a realizat in doua etape: etapa de teren si cea de birou. Etapa de teren a presupus ridicarea punctelor de contur ale imobilului cu ajutorul GPS-ului Stonex S9, prin metoda RTK in sistem Stereo 1970 S-a obtinut astfel planul de situatie intocmit la scara 1:2000, asigurand corespondenta cu realitatea din teren. Rezultatele obtinute sunt stocate in format digital (fisiere tip .txt, .doc, .dwg, .rw5) putand fi ulterior accesate si listate in format analogic*

Precizii GPS Stonex S9-GNSS; instrumentul asigura o precizie conform specificațiilor tehnice oferite de producător de +/-10mm +1PPM RMS, iar limita maximă setată în instrument pentru înregistrarea măsurătorilor este de +/-2 cm/pct măsurat. Toate acestea fiind posibile datorită utilizării Sistemului de determinare a poziției adică ROMPOS® (Romanian Position Determination System), realizat și furnizat de către Agenția Națională de Cadastru și Publicitate Imobiliară din România. Suprafata imobilului rezultata din masuratori s-a obtinut atat digital, cat si analogic rezultand o suprafata de 911 mp.

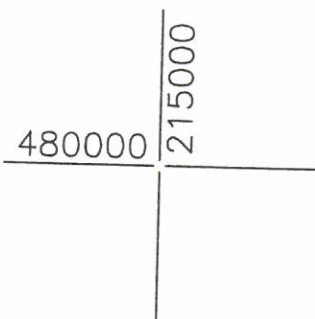
Data întocmirii: Mai 2023





Plan de amplasament si delimitare al imobilului
SCARA 1:2000

Nr. cadastral	Suprafata masurata (mp)	Adresa imobilului
	911	Extravilan, Mosnita Noua, Jud. Timis
Cartea funciara nr.:		Unitatea Administrativ Teritoriala (UAT)
		Mosnita Noua



A. DATE REFERITOARE LA TEREN

Nr. parcela	Categoria de folosinta	Suprafata (mp)	Mentiuni
DE 8	DE	911	Teren pentru drum in extravilan neimprejmuit.
TOTAL		911	

B. DATE REFERITOARE LA CONSTRUCTII

Cod	Destinatia	Suprafata construita la sol (mp)	Mentiuni
TOTAL			

Suprafata din acte=911mp
Suprafata totala masurata a imobilului=911mp

Executant P.F.A. Popescu Ciprian Cosmin
Confirm executarea masuratorilor
corectitudinea întocmirii documentatiei cadastrale
corespondentaacesteia cu realitatea din teren
Semnatura

Data: 2023



PERSOANA FIZICA AUTORIZATA
POPESCU CIPRIAN COSMIN
Certificat de autorizare
Seria TM nr.120

DENUMIRE PROIECT : *Intabulare DE 28/2 ,UAT
Mosnita Noua, numar cadastral DE 28/2.*

BENEFICIAR : *Comuna Mosnita Noua*

PROIECTANT : *Ing.Popescu Ciprian Cosmin*

MEMORIU TEHNIC

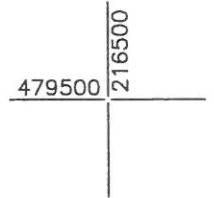
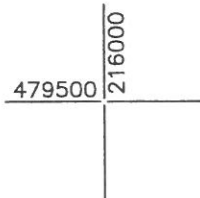
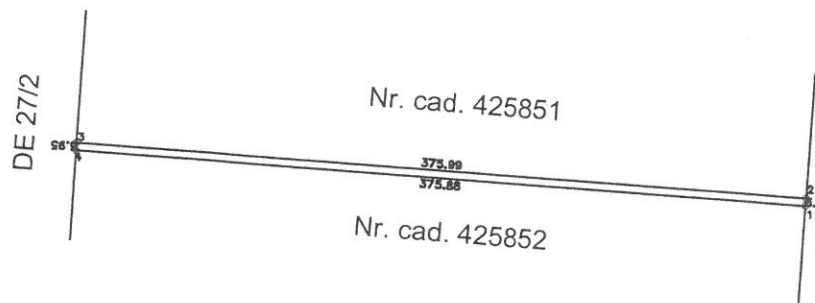
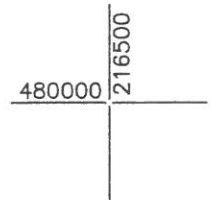
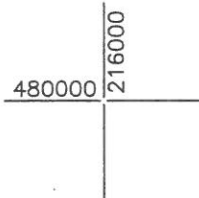
1. Adresa imobil : Extravilan Mosnita Noua , jud. Timis
2. Tipul lucrării: Prima înregistrare
3. Scurtă prezentare a situației din teren: Imobilul care face obiectul prezentei lucrari se afla in extravilanul localitatii Mosnita Noua, avand numar cadastral. DE 28/2
4. Imobilul este neimprejmuit.
5. Operațiuni topo-cadastrale efectuate*: *Prezentul proiect s-a realizat in doua etape: etapa de teren si cea de birou. Etapa de teren a presupus ridicarea punctelor de contur ale imobilului cu ajutorul GPS-ului Stonex S9, prin metoda RTK in sistem Stereo 1970 S-a obtinut astfel planul de situatie intocmit la scara 1:2000, asigurand corespondenta cu realitatea din teren. Rezultatele obtinute sunt stocate in format digital (fisiere tip .txt, .doc, .dwg, .rw5) putand fi ulterior accesate si listate in format analogic*

*Precizii GPS Stonex S9-GNSS; instrumentul asigura o precizie conform specificațiilor tehnice oferite de producător de +/-10mm +1PPM RMS, iar limita maximă setată în instrument pentru înregistrarea măsurătorilor este de +/-2 cm/pct măsurat. Toate acestea fiind posibile datorită utilizării Sistemului de determinare a poziției adică ROMPOS® (Romanian Position Determination System), realizat și furnizat de către Agenția Națională de Cadastru și Publicitate Imobiliară din România. Suprafata imobilului rezultata din masuratori s-a obtinut atat digital, cat si analogic rezultand o suprafata de **1485 mp.***

Data întocmirii: Mai 2023



Anexa nr. 16



Plan de amplasament si delimitare al imobilului
SCARA 1:2000

Nr. cadastral	Suprafata masurata (mp)	Adresa imobilului
	1485	Extravilan, Mosnita Noua, Jud. Timis
Cartea funciara nr.:		Unitatea Administrativ Teritoriala (UAT)
		Mosnita Noua

A. DATE REFERITOARE LA TEREN

Nr. parcela	Categoria de folosinta	Suprafata (mp)	Mentiuni
DE 28/2	DE	1485	Teren pentru drum in extravilan neimprejmuit.
TOTAL		1485	


B. DATE REFERITOARE LA CONSTRUCTII

Cod	Destinatia	Suprafata construita la sol (mp)	Mentiuni
TOTAL			

Suprafata din acte=1485mp
Suprafata totala masurata a imobilului=1485mp

Executant P.F.A. Popescu Ciprian Cosmin
Confirm executarea masuratorilor
corectitudinea întocmirii documentatiei cadastrale
corespondenta acestuia cu realitatea din teren
Semnatura

Data: 2023



PERSOANA FIZICA AUTORIZATA
POPESCU CIPRIAN COSMIN
Certificat de autorizare
Seria TM nr.120

DENUMIRE PROIECT : *Intabulare DE 30/2 , UAT
Mosnita Noua, numar cadastral DE 30/2.*

BENEFICIAR : *Comuna Mosnita Noua*

PROIECTANT : *Ing.Popescu Ciprian Cosmin*

MEMORIU TEHNIC

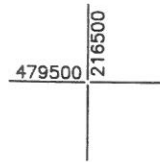
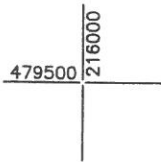
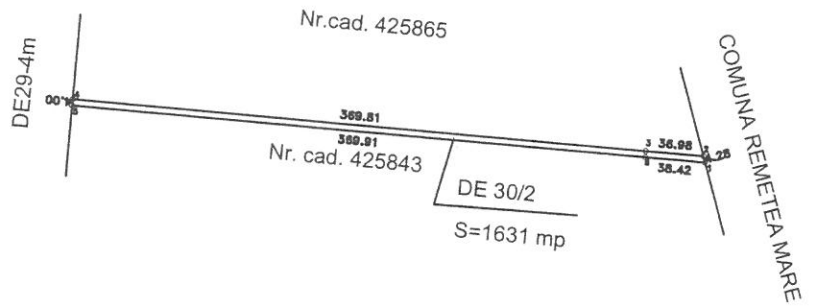
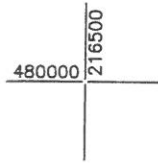
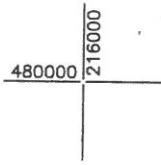
1. Adresa imobil : Extravilan Mosnita Noua , jud. Timis
2. Tipul lucrării: Prima înregistrare
3. Scurtă prezentare a situației din teren: Imobilul care face obiectul prezentei lucrari se afla in extravilanul localitatii Mosnita Noua, avand numar cadastral. DE 30/2
4. Imobilul este neimprejmuit.
5. Operațiuni topo-cadastrale efectuate*: *Prezentul proiect s-a realizat in doua etape: etapa de teren si cea de birou. Etapa de teren a presupus ridicarea punctelor de contur ale imobilului cu ajutorul GPS-ului Stonex S9, prin metoda RTK in sistem Stereo 1970 S-a obtinut astfel planul de situatie intocmit la scara 1:2000, asigurand corespondenta cu realitatea din teren. Rezultatele obtinute sunt stocate in format digital (fisiere tip .txt, .doc, .dwg, .rw5) putand fi ulterior accesate si listate in format analogic*

Precizii GPS Stonex S9-GNSS; instrumentul asigura o precizie conform specificațiilor tehnice oferite de producător de +/-10mm +1PPM RMS, iar limita maximă setată în instrument pentru înregistrarea măsurătorilor este de +/-2 cm/pt măsurat. Toate acestea fiind posibile datorită utilizării Sistemului de determinare a poziției adică ROMPOS® (Romanian Position Determination System), realizat și furnizat de către Agenția Națională de Cadastru și Publicitate Imobiliară din România. Suprafata imobilului rezultata din masuratori s-a obtinut atat digital, cat si analogic rezultand o suprafata de 1631 mp.

Data întocmirii: Mai 2023



Anexa nr. 16



Plan de amplasament si delimitare al imobilului
SCARA 1:2000

Nr. cadastral	Suprafata masurata (mp)	Adresa imobilului
	1631	Extravilan, Mosnita Noua, Jud. Timis
Cartea funciara nr.:		Unitatea Administrativ Teritoriala (UAT)
		Mosnita Noua

A. DATE REFERITOARE LA TEREN

Nr. parcela	Categoria de folosinta	Suprafata (mp)	Mentiuni
DE 30/2	DE	1631	Teren pentru drum in extravilan neimprejmuit.
TOTAL		1631	

B. DATE REFERITOARE LA CONSTRUCTII

Cod	Destinatia	Suprafata construita la sol (mp)	Mentiuni
TOTAL			

Suprafata din acte=1631mp
Suprafata totala masurata a imobilului=1631mp

Executant P.F.A. Popescu Ciprian Cosmin
Confirm executarea masuratorilor
corectitudinea întocmirii documentatiei cadastrale
corespondentaacesteia cu realitatea din teren
Semnatura

Data: 2023



PERSOANA FIZICA AUTORIZATA
POPESCU CIPRIAN COSMIN
Certificat de autorizare
Seria TM nr.120

DENUMIRE PROIECT : *Intabulare DE 26/6 ,UAT
Mosnita Noua, numar cadastral DE 26/6*

BENEFICIAR : *Comuna Mosnita Noua*

PROIECTANT : *Ing.Popescu Ciprian Cosmin*

MEMORIU TEHNIC

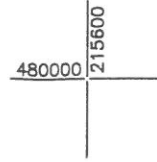
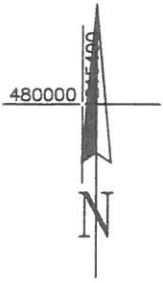
1. Adresa imobil : Extravilan Mosnita Noua , jud. Timis
2. Tipul lucrării: Prima înregistrare
3. Scurtă prezentare a situației din teren: Imobilul care face obiectul prezentei lucrari se afla in extravilanul localitatii Mosnita Noua, avand numar cadastral. DE 26/6
4. Imobilul este neimprejmuit.
5. Operațiuni topo-cadastrale efectuate*: *Prezentul proiect s-a realizat in doua etape: etapa de teren si cea de birou. Etapa de teren a presupus ridicarea punctelor de contur ale imobilului cu ajutorul GPS-ului Stonex S9, prin metoda RTK in sistem Stereo 1970 S-a obtinut astfel planul de situatie intocmit la scara 1:2000, asigurand corespondenta cu realitatea din teren. Rezultatele obtinute sunt stocate in format digital (fisiere tip .txt, .doc, .dwg, .rw5) putand fi ulterior accesate si listate in format analogic*

Precizii GPS Stonex S9-GNSS; instrumentul asigura o precizie conform specificațiilor tehnice oferite de producător de +/-10mm +1PPM RMS, iar limita maximă setată în instrument pentru înregistrarea măsurătorilor este de +/-2 cm/pt măsurat. Toate acestea fiind posibile datorită utilizării Sistemului de determinare a poziției adică ROMPOS® (Romanian Position Determination System), realizat și furnizat de către Agenția Națională de Cadastru și Publicitate Imobiliară din România. Suprafata imobilului rezultata din masuratori s-a obtinut atat digital, cat si analogic rezultand o suprafata de 1570 mp.

Data întocmirii: Mai 2023



Anexa nr. 16



DE 11/2

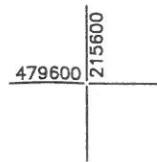
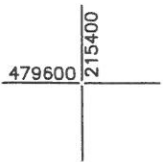
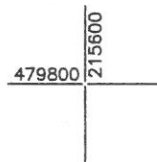
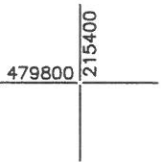


Nr. cad. 4258

391.01

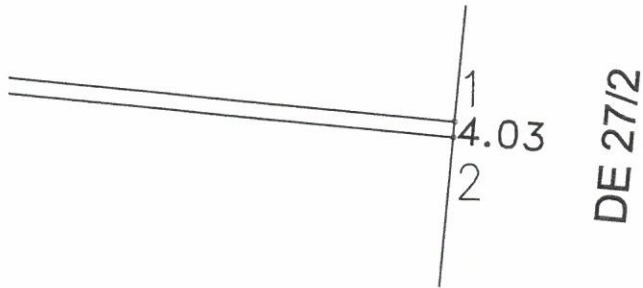
388.57

Nr. cad. 425862



Plan de amplasament si delimitare al imobilului
SCARA 1:2000

Nr. cadastral	Suprafata masurata (mp)	Adresa imobilului
	1570	Extravilan, Mosnita Noua, Jud. Timis
Cartea funciara nr.:		Unitatea Administrativ Teritoriala (UAT)
		Mosnita Noua



A. DATE REFERITOARE LA TEREN

Nr. parcela	Categoria de folosinta	Suprafata (mp)	Mentiuni
DE 26/6	DE	1570	Teren pentru drum in extravilan neimprejmuit.
TOTAL		1570	

B. DATE REFERITOARE LA CONSTRUCTII

Cod	Destinatia	Suprafata construita la sol (mp)	Mentiuni
TOTAL			

Suprafata din acte=1570mp
Suprafata totala masurata a imobilului=1570mp

Executant P.F.A. Popescu Ciprian Cosmin
Confirm executarea masuratorilor
corectitudinea întocmirii documentatiei cadastrale
corespondentaacesteia cu realitatea din teren
Semnatura

Data: 2023



PERSOANA FIZICA AUTORIZATA
POPESCU CIPRIAN COSMIN
Certificat de autorizare
Seria TM nr.120

DENUMIRE PROIECT : *Intabulare DE 26/4 ,UAT
Mosnita Noua, numar cadastral DE 26/4*

BENEFICIAR : *Comuna Mosnita Noua*

PROIECTANT : *Ing.Popescu Ciprian Cosmin*

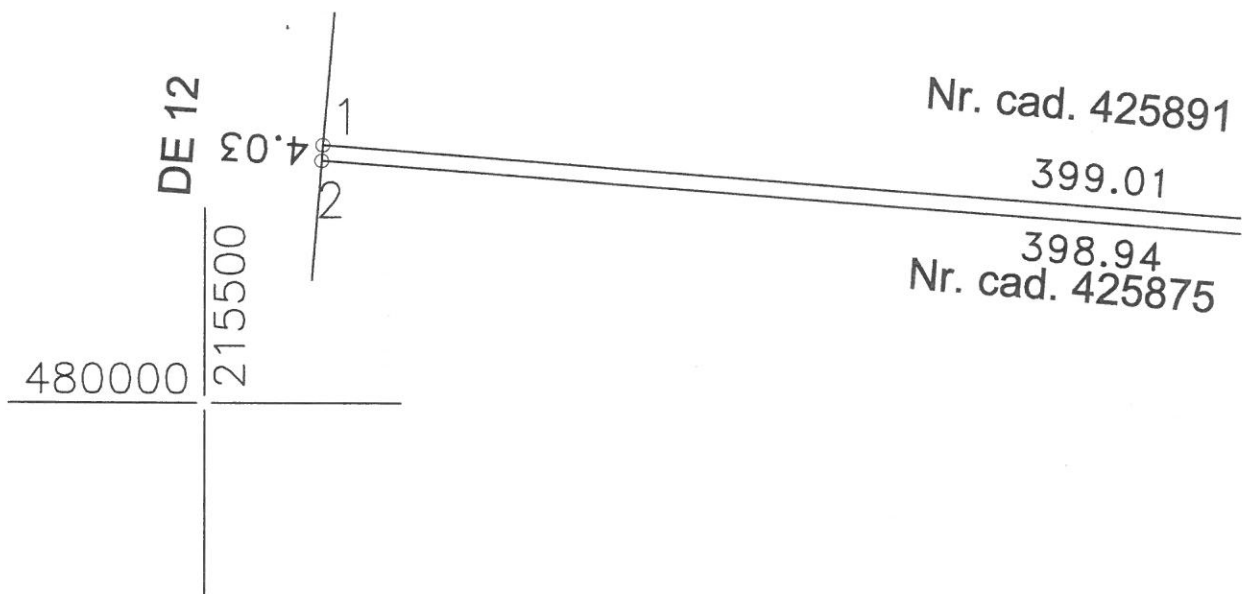
MEMORIU TEHNIC

1. Adresa imobil : Extravilan Mosnita Noua , jud. Timis
2. Tipul lucrării: Prima înregistrare
3. Scurtă prezentare a situației din teren: Imobilul care face obiectul prezentei lucrari se afla in extravilanul localitatii Mosnita Noua, avand numar cadastral. DE 26/4
4. Imobilul este neimprejmuit.
5. Operațiuni topo-cadastrale efectuate*: *Prezentul proiect s-a realizat in doua etape: etapa de teren si cea de birou. Etapa de teren a presupus ridicarea punctelor de contur ale imobilului cu ajutorul GPS-ului Stonex S9, prin metoda RTK in sistem Stereo 1970 S-a obtinut astfel planul de situatie intocmit la scara 1:2000, asigurand corespondenta cu realitatea din teren. Rezultatele obtinute sunt stocate in format digital (fisiere tip .txt, .doc, .dwg, .rw5) putand fi ulterior accesate si listate in format analogic*

Precizii GPS Stonex S9-GNSS; instrumentul asigura o precizie conform specificațiilor tehnice oferite de producător de +/-10mm +1PPM RMS, iar limita maximă setată în instrument pentru înregistrarea măsurătorilor este de +/-2 cm/pct măsurat. Toate acestea fiind posibile datorită utilizării Sistemului de determinare a poziției adică ROMPOS® (Romanian Position Determination System), realizat și furnizat de către Agenția Națională de Cadastru și Publicitate Imobiliară din România. Suprafata imobilului rezultata din masuratori s-a obtinut atat digital, cat si analogic rezultand o suprafata de 1609 mp.

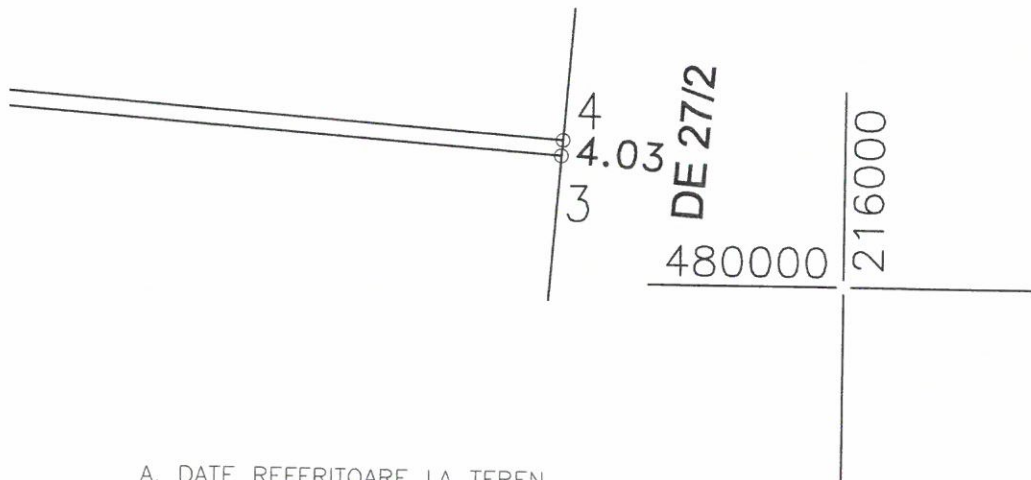
Data întocmirii: Mai 2023





Plan de amplasament si delimitare al imobilului
SCARA 1:2000

Nr. cadastral	Suprafata masurata (mp)	Adresa imobilului
	1609	Extravilan, Mosnita Noua, Jud. Timis
Cartea funciara nr.:		Unitatea Administrativ Teritoriala (UAT)
		Mosnita Noua



A. DATE REFERITOARE LA TEREN

Nr. parcela	Categoria de folosinta	Suprafata (mp)	Mentiuni
DE 26/4	DE	1609	Teren pentru drum in extravilan neimprejmuit.
TOTAL		1609	

B. DATE REFERITOARE LA CONSTRUCTII

Cod	Destinatia	Suprafata construita la sol (mp)	Mentiuni
TOTAL			

Suprafata din acte=1609mp
Suprafata totala masurata a imobilului=1609mp

Executant P.F.A. Popescu Ciprian Cosmin
Confirm executarea masuratorilor
corectitudinea întocmirii documentatiei cadastrale
corespondentaacesteia cu realitatea din teren
Semnatura

Data: 2023



PERSOANA FIZICA AUTORIZATA
POPESCU CIPRIAN COSMIN
Certificat de autorizare
Seria TM nr.120

DENUMIRE PROIECT : *Intabulare DE 27/2 ,UAT
Mosnita Noua, numar cadastral DE 27/2*

BENEFICIAR : *Comuna Mosnita Noua*

PROIECTANT : *Ing.Popescu Ciprian Cosmin*

MEMORIU TEHNIC

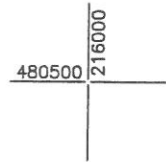
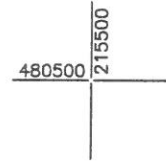
1. Adresa imobil : Extravilan Mosnita Noua , jud. Timis
2. Tipul lucrării: Prima înregistrare
3. Scurtă prezentare a situației din teren: Imobilul care face obiectul prezentei lucrari se afla in extravilanul localitatii Mosnita Noua, avand numar cadastral. DE 27/2
4. Imobilul este neimprejmuit.
5. Operațiuni topo-cadastrale efectuate*: *Prezentul proiect s-a realizat in doua etape: etapa de teren si cea de birou. Etapa de teren a presupus ridicarea punctelor de contur ale imobilului cu ajutorul GPS-ului Stonex S9, prin metoda RTK in sistem Stereo 1970 S-a obtinut astfel planul de situatie intocmit la scara 1:2000, asigurand corespondenta cu realitatea din teren. Rezultatele obtinute sunt stocate in format digital (fisiere tip .txt, .doc, .dwg, .rw5) putand fi ulterior accesate si listate in format analogic*

*Precizii GPS Stonex S9-GNSS; instrumentul asigura o precizie conform specificațiilor tehnice oferite de producător de +/-10mm +1PPM RMS, iar limita maximă setată în instrument pentru înregistrarea măsurătorilor este de +/-2 cm/pct măsurat. Toate acestea fiind posibile datorită utilizării Sistemului de determinare a poziției adică ROMPOS® (Romanian Position Determination System), realizat și furnizat de către Agenția Națională de Cadastru și Publicitate Imobiliară din România. Suprafata imobilului rezultata din masuratori s-a obtinut atat digital, cat si analogic rezultand o suprafata de **2823 mp.***

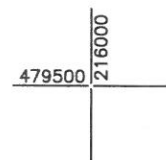
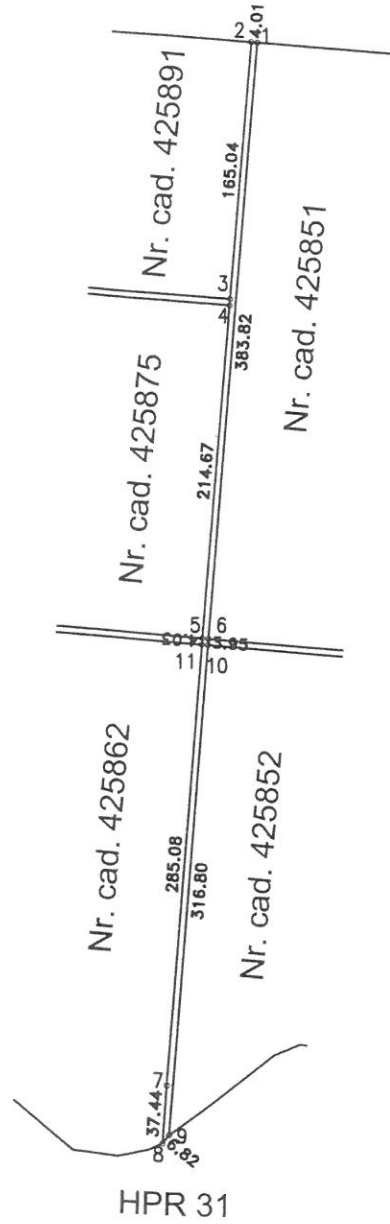
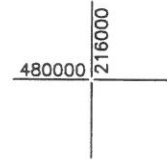
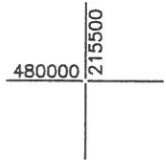
Data întocmirii: Mai 2023



Anexa nr. 16



DE 25



Plan de amplasament si delimitare al imobilului
SCARA 1:2000

Nr. cadastral	Suprafata masurata (mp)	Adresa imobilului
	2823	Extravilan, Mosnita Noua, Jud. Timis
Cartea funciara nr.:		Unitatea Administrativ Teritoriala (UAT)
		Mosnita Noua

A. DATE REFERITOARE LA TEREN

Nr. parcela	Categoria de folosinta	Suprafata (mp)	Mentiuni
DE 27/2	DE	2823	Teren pentru drum in extravilan neimprejmuit.
TOTAL		2823	

B. DATE REFERITOARE LA CONSTRUCTII

Cod	Destinatia	Suprafata construita la sol (mp)	Mentiuni
TOTAL			

Suprafata din acte=2823mp
Suprafata totala masurata a imobilului=2823mp

Executant P.F.A. Popescu Ciprian Cosmin
Confirm executarea masuratorilor
corectitudinea întocmirii documentatiei cadastrale
corespondenta acesteia cu realitatea din teren
Semnatura

Data: 2023



PERSOANA FIZICA AUTORIZATA
POPESCU CIPRIAN COSMIN
Certificat de autorizare
Seria TM nr.120

DENUMIRE PROIECT : *Intabulare DE 29 ,UAT
Mosnita Noua, numar cadastral DE 29*

BENEFICIAR : *Comuna Mosnita Noua*

PROIECTANT : *Ing.Popescu Ciprian Cosmin*

MEMORIU TEHNIC

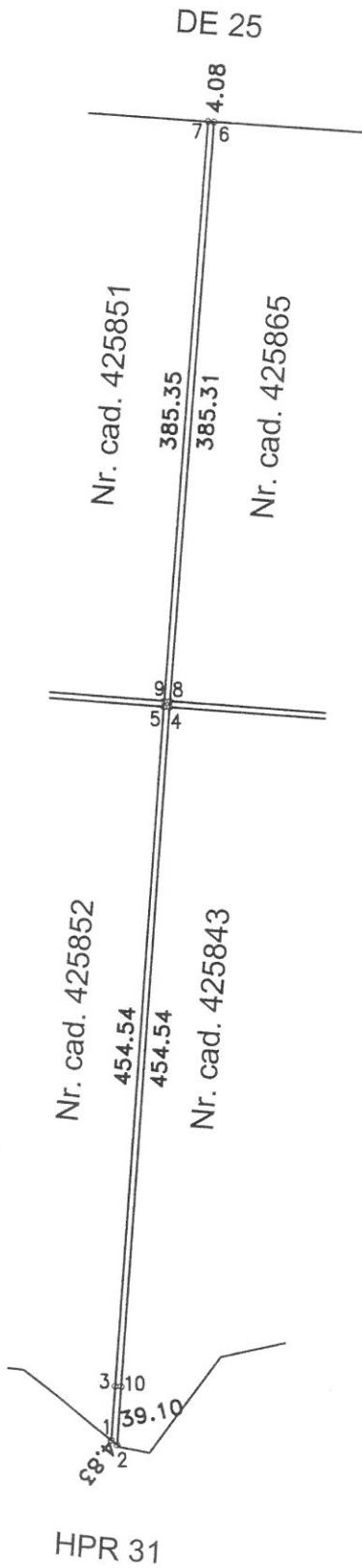
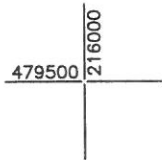
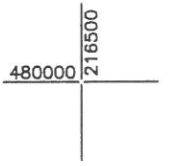
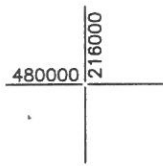
1. Adresa imobil : Extravilan Mosnita Noua , jud. Timis
2. Tipul lucrării: Prima inregistrare
3. Scurtă prezentare a situației din teren: Imobilul care face obiectul prezentei lucrari se afla in extravilanul localitatii Mosnita Noua, avand numar cadastral. DE 29
4. Imobilul este neimprejmuit.
5. Operațiuni topo-cadastrale efectuate*: *Prezentul proiect s-a realizat in doua etape: etapa de teren si cea de birou. Etapa de teren a presupus ridicarea punctelor de contur ale imobilului cu ajutorul GPS-ului Stonex S9, prin metoda RTK in sistem Stereo 1970 S-a obtinut astfel planul de situatie intocmit la scara 1:2000, asigurand corespondenta cu realitatea din teren. Rezultatele obtinute sunt stocate in format digital (fisiere tip .txt, .doc, .dwg, .rw5) putand fi ulterior accesate si listate in format analogic*

Precizii GPS Stonex S9-GNSS; instrumentul asigura o precizie conform specificațiilor tehnice oferite de producător de +/-10mm +1PPM RMS, iar limita maximă setată în instrument pentru înregistrarea măsurătorilor este de +/-2 cm/pt măsurat. Toate acestea fiind posibile datorită utilizării Sistemului de determinare a poziției adică ROMPOS® (Romanian Position Determination System), realizat și furnizat de către Agenția Națională de Cadastru și Publicitate Imobiliară din România. Suprafata imobilului rezultata din masuratori s-a obtinut atat digital, cat si analogic rezultand o suprafata de 3551 mp.

Data întocmirii: Mai 2023



Anexa nr. 16



Plan de amplasament si delimitare al imobilului
SCARA 1:2000

Nr. cadastral	Suprafata masurata (mp)	Adresa imobilului
	3551	Extravilan, Mosnita Noua, Jud. Timis
Cartea funciara nr.:		Unitatea Administrativ Teritoriala (UAT)
		Mosnita Noua

A. DATE REFERITOARE LA TEREN

Nr. parcela	Categoria de folosinta	Suprafata (mp)	Mentiuni
DE 29	DE	3551	Teren pentru drum in extravilan neimprejmuit.
TOTAL		3551	

B. DATE REFERITOARE LA CONSTRUCTII

Cod	Destinatia	Suprafata construita la sol (mp)	Mentiuni
TOTAL			

Suprafata din acte=3551mp
Suprafata totala masurata a imobilului=3551mp

Executant P.F.A. Popescu Ciprian Cosmin
Confirm executarea masuratorilor
corectitudinea întocmirii documentatiei cadastrale
corespondenta acesteia cu realitatea din teren
Semnatura

Data: 2023



PERSOANA FIZICA AUTORIZATA
POPESCU CIPRIAN COSMIN
Certificat de autorizare
Seria TM nr.120

DENUMIRE PROIECT : *Intabulare DE 25 ,UAT
Mosnita Noua, numar cadastral DE 25*

BENEFICIAR : *Comuna Mosnita Noua*

PROIECTANT : *Ing.Popescu Ciprian Cosmin*

MEMORIU TEHNIC

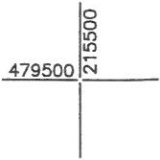
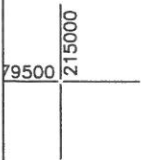
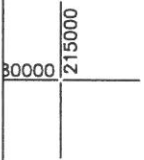
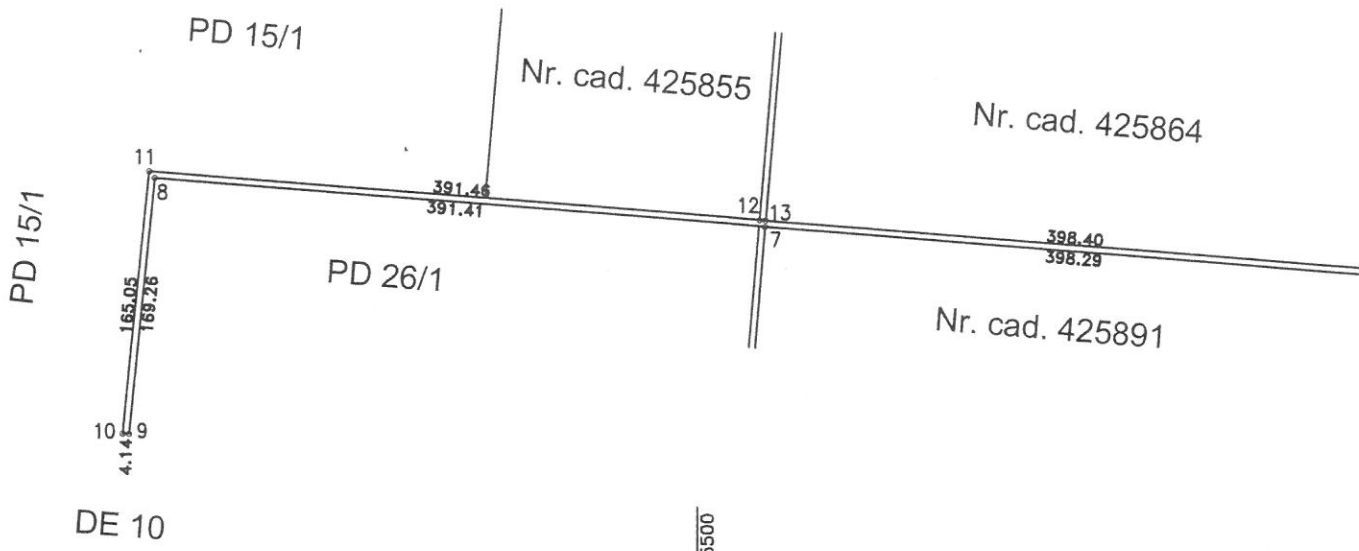
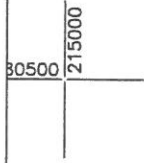
1. Adresa imobil : Extravilan Mosnita Noua , jud. Timis
2. Tipul lucrării: Prima înregistrare
3. Scurtă prezentare a situației din teren: Imobilul care face obiectul prezentei lucrari se afla in extravilanul localitatii Mosnita Noua, avand numar cadastral. DE 25.
4. Imobilul este neimprejmuit.
5. Operațiuni topo-cadastrale efectuate*: *Prezentul proiect s-a realizat in doua etape: etapa de teren si cea de birou. Etapa de teren a presupus ridicarea punctelor de contur ale imobilului cu ajutorul GPS-ului Stonex S9, prin metoda RTK in sistem Stereo 1970 S-a obtinut astfel planul de situatie intocmit la scara 1:2000, asigurand corespondenta cu realitatea din teren. Rezultatele obtinute sunt stocate in format digital (fisiere tip .txt, .doc, .dwg, .rw5) putand fi ulterior accesate si listate in format analogic*

*Precizii GPS Stonex S9-GNSS; instrumentul asigura o precizie conform specificațiilor tehnice oferite de producător de +/-10mm +1PPM RMS, iar limita maximă setată în instrument pentru înregistrarea măsurătorilor este de +/-2 cm/pect măsurat. Toate acestea fiind posibile datorită utilizării Sistemului de determinare a poziției adică ROMPOS® (Romanian Position Determination System), realizat și furnizat de către Agenția Națională de Cadastru și Publicitate Imobiliară din România. Suprafata imobilului rezultata din masuratori s-a obtinut atat digital, cat si analogic rezultand o suprafata de **6753 mp.***

Data întocmirii: Mai 2023

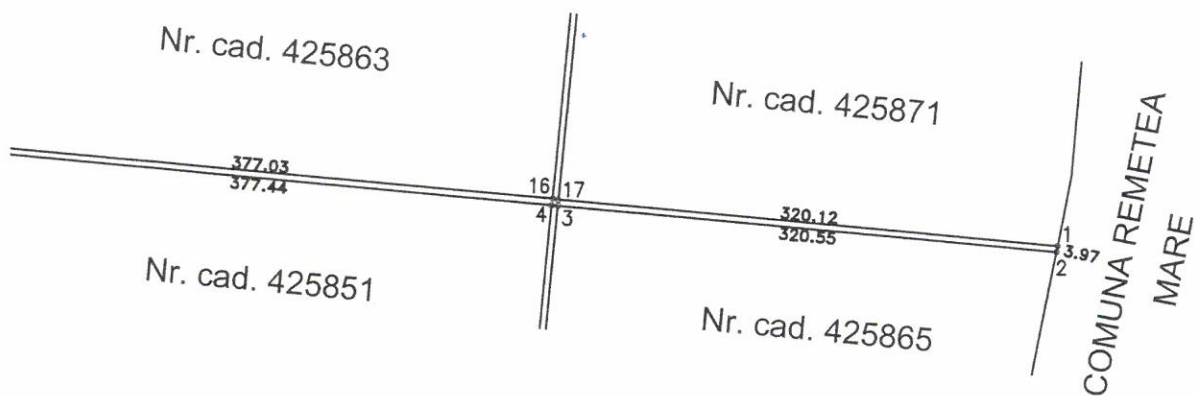


Anexa nr. 16



Plan de amplasament si delimitare al imobilului
SCARA 1:2000

Nr. cadastral	Suprafata masurata (mp)	Adresa imobilului
	6753	Extravilan, Mosnita Noua, Jud. Timis
Cartea funciara nr.:		Unitatea Administrativ Teritoriala (UAT)
		Mosnita Noua



A. DATE REFERITOARE LA TEREN

Nr. parcela	Categoria de folosinta	Suprafata (mp)	Mentiuni
DE 25	DE	6753	Teren pentru drum in extravilan neimprejmuit.
TOTAL		6753	

B. DATE REFERITOARE LA CONSTRUCTII

Cod	Destinatia	Suprafata construita la sol (mp)	Mentiuni
TOTAL			

Suprafata din acte=6753mp
Suprafata totala masurata a imobilului=6753mp

Executant P.F.A. Popescu Ciprian Cosmin
Confirm executarea masuratorilor
corectitudinea întocmirii documentatiei cadastrale
corespondentaacesteia cu realitatea din teren
Semnatura

Data: 2023



PERSOANA FIZICA AUTORIZATA
POPESCU CIPRIAN COSMIN
Certificat de autorizare
Seria TM nr.120

DENUMIRE PROIECT : *Intabulare DE 13/3 ,UAT
Mosnita Noua, numar cadastral DE 13/3*

BENEFICIAR : *Comuna Mosnita Noua*

PROIECTANT : *Ing.Popescu Ciprian Cosmin*

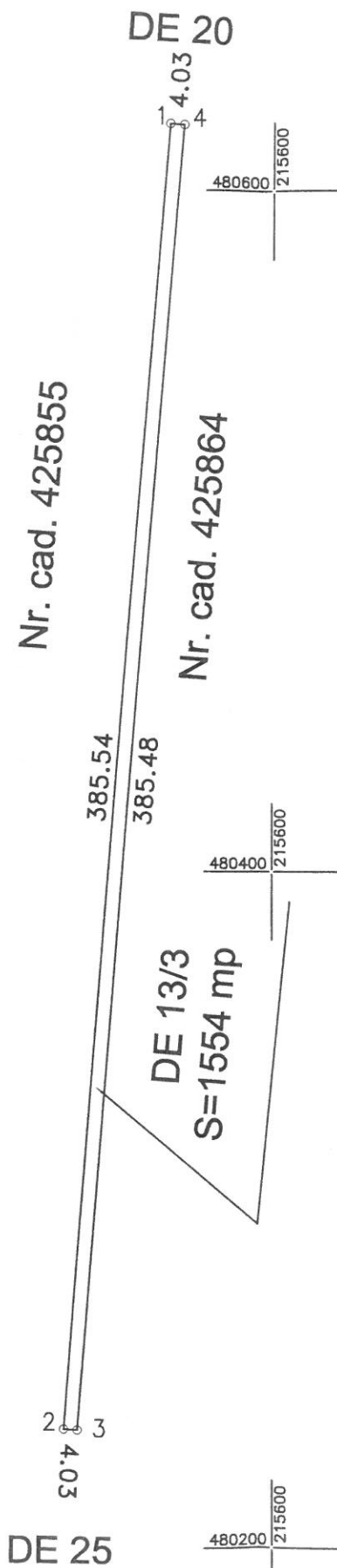
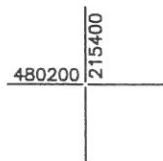
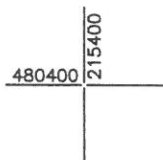
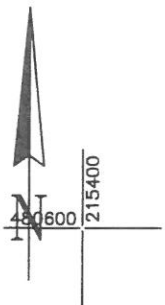
MEMORIU TEHNIC

1. Adresa imobil : Extravilan Mosnita Noua , jud. Timis
2. Tipul lucrării: Prima înregistrare
3. Scurtă prezentare a situației din teren: Imobilul care face obiectul prezentei lucrari se afla în extravilanul localitatii Mosnita Noua, având număr cadastral. DE 13/3
4. Imobilul este neîmprejmuit.
5. Operațiuni topo-cadastrale efectuate*: *Prezentul proiect s-a realizat în două etape: etapa de teren și cea de birou. Etapa de teren a presupus ridicarea punctelor de contur ale imobilului cu ajutorul GPS-ului Stonex S9, prin metoda RTK în sistem Stereo 1970 S-a obținut astfel planul de situație întocmit la scara 1:2000, asigurând corespondența cu realitatea din teren. Rezultatele obținute sunt stocate în format digital (fișiere tip .txt, .doc, .dwg, .rw5) putând fi ulterior accesate și listate în format analogic*

*Precizii GPS Stonex S9-GNSS; instrumentul asigură o precizie conform specificațiilor tehnice oferite de producător de +/-10mm +1PPM RMS, iar limita maximă setată în instrument pentru înregistrarea măsurătorilor este de +/-2 cm/pt măsurat. Toate acestea fiind posibile datorită utilizării Sistemului de determinare a poziției adică ROMPOS® (Romanian Position Determination System), realizat și furnizat de către Agenția Națională de Cadastru și Publicitate Imobiliară din România. Suprafața imobilului rezultată din măsurători s-a obținut atât digital, cât și analogic rezultând o suprafață de **1554 mp.***

Data întocmirii: Mai 2023





Plan de amplasament si delimitare al imobilului
SCARA 1:2000

Nr. cadastral	Suprafata masurata (mp)	Adresa imobilului
	1554	Extravilan, Mosnita Noua, Jud. Timis

480600 215800	Cartea funciara nr.:	Unitatea Administrativ Teritoriala (UAT)
		Mosnita Noua

480400 | 215800

A. DATE REFERITOARE LA TEREN

Nr. parcela	Categoria de folosinta	Suprafata (mp)	Mentuni
DE 13/3	DE	1554	Teren pentru drum in extravilan neimprejmuit.
TOTAL		1554	

B. DATE REFERITOARE LA CONSTRUCTII

Cod	Destinatia	Suprafata construita la sol (mp)	Mentuni
TOTAL			

Suprafata din acte=1554mp
Suprafata totala masurata a imobilului=1554mp

Executant P.F.A. Popescu Ciprian Cosmin
Confirm executarea masuratorilor
corectitudinea întocmirii documentatiei cadastrale
corespondenta acestuia cu realitatea din teren

Semnatura

Data: 2023



480200 | 215800

PERSOANA FIZICA AUTORIZATA
POPESCU CIPRIAN COSMIN
Certificat de autorizare
Seria TM nr.120

DENUMIRE PROIECT : *Intabulare DE 24 ,UAT
Mosnita Noua, numar cadastral DE 24*

BENEFICIAR : *Comuna Mosnita Noua*

PROIECTANT : *Ing.Popescu Ciprian Cosmin*

MEMORIU TEHNIC

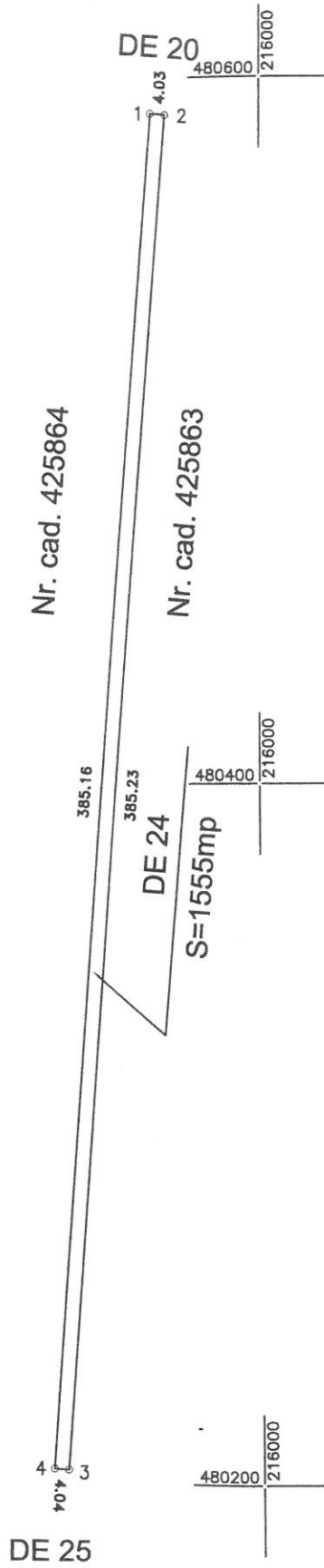
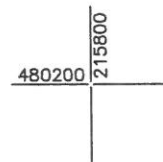
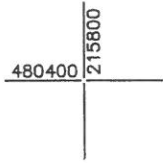
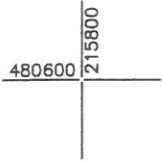
1. Adresa imobil : Extravilan Mosnita Noua , jud. Timis
2. Tipul lucrării: Prima înregistrare
3. Scurtă prezentare a situației din teren: Imobilul care face obiectul prezentei lucrari se afla in extravilanul localitatii Mosnita Noua, avand numar cadastral. DE 24.
4. Imobilul este neimpregmuit.
5. Operațiuni topo-cadastrale efectuate*: *Prezentul proiect s-a realizat in doua etape: etapa de teren si cea de birou. Etapa de teren a presupus ridicarea punctelor de contur ale imobilului cu ajutorul GPS-ului Stonex S9, prin metoda RTK in sistem Stereo 1970 S-a obtinut astfel planul de situatie intocmit la scara 1:2000, asigurand corespondenta cu realitatea din teren. Rezultatele obtinute sunt stocate in format digital (fisiere tip .txt, .doc, .dwg, .rw5) putand fi ulterior accesate si listate in format analogic*

*Precizii GPS Stonex S9-GNSS; instrumentul asigura o precizie conform specificațiilor tehnice oferite de producător de +/-10mm +1PPM RMS, iar limita maximă setată în instrument pentru înregistrarea măsurătorilor este de +/-2 cm/pect măsurat. Toate acestea fiind posibile datorită utilizării Sistemului de determinare a poziției adică ROMPOS® (Romanian Position Determination System), realizat și furnizat de către Agenția Națională de Cadastru și Publicitate Imobiliară din România. Suprafata imobilului rezultata din masuratori s-a obtinut atat digital, cat si analogic rezultand o suprafata de **1555 mp.***

Data întocmirii: Mai 2023



Anexa nr. 16



Plan de amplasament si delimitare al imobilului
SCARA 1:2000

Nr. cadastral	Suprafata masurata (mp)	Adresa imobilului
	1555	Extravilan, Mosnita Noua, Jud. Timis
Cartea funciara nr.:		Unitatea Administrativ Teritoriala (UAT)
		Mosnita Noua

A. DATE REFERITOARE LA TEREN

Nr. parcela	Categoria de folosinta	Suprafata (mp)	Mentiuni
DE 24	DE	1555	Teren pentru drum in extravilan neimprejmuit.
TOTAL		1555	

B. DATE REFERITOARE LA CONSTRUCTII

Cod	Destinatia	Suprafata construita la sol (mp)	Mentiuni
TOTAL			

Suprafata din acte=1555mp
Suprafata totala masurata a imobilului=1555mp

Executant P.F.A. Popescu Ciprian Cosmin
Confirm executarea masuratorilor
corectitudinea intocmirii documentatiei cadastrale
corespondenta acestora cu realitatea din teren
Semnatura

Data: 2023



PERSOANA FIZICA AUTORIZATA
POPESCU CIPRIAN COSMIN
Certificat de autorizare
Seria TM nr.120

DENUMIRE PROIECT : *Intabulare DE 22 , UAT
Mosnita Noua, numar cadastral DE 22*

BENEFICIAR : *Comuna Mosnita Noua*

PROIECTANT : *Ing.Popescu Ciprian Cosmin*

MEMORIU TEHNIC

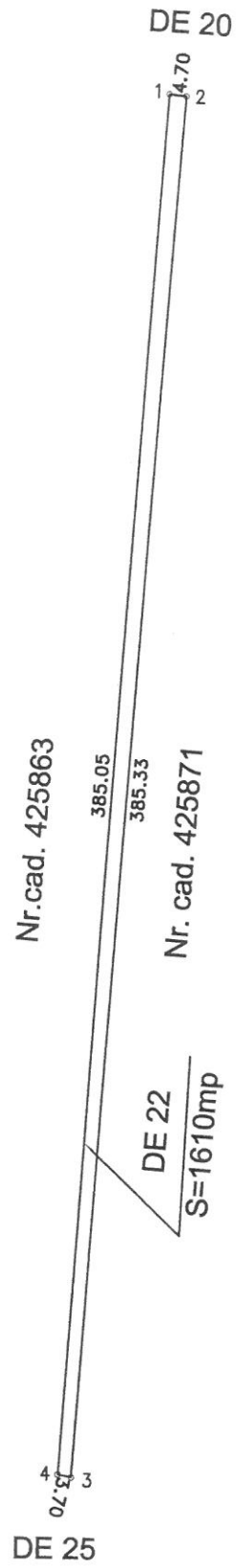
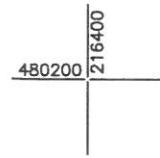
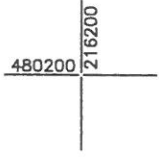
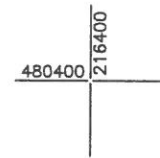
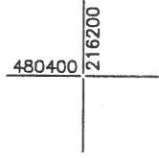
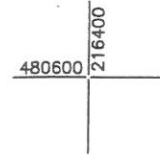
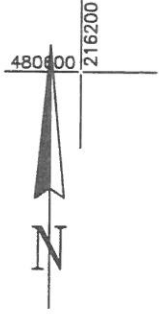
1. Adresa imobil : Extravilan Mosnita Noua , jud. Timis
2. Tipul lucrării: Prima înregistrare
3. Scurtă prezentare a situației din teren: Imobilul care face obiectul prezentei lucrari se afla in extravilanul localitatii Mosnita Noua, avand numar cadastral. DE 22.
4. Imobilul este neîmprejmuit.
5. Operațiuni topo-cadastrale efectuate*: *Prezentul proiect s-a realizat in doua etape: etapa de teren si cea de birou. Etapa de teren a presupus ridicarea punctelor de contur ale imobilului cu ajutorul GPS-ului Stonex S9, prin metoda RTK in sistem Stereo 1970 S-a obtinut astfel planul de situatie intocmit la scara 1:2000, asigurand corespondenta cu realitatea din teren. Rezultatele obtinute sunt stocate in format digital (fisiere tip .txt, .doc, .dwg, .rw5) putand fi ulterior accesate si listate in format analogic*

*Precizii GPS Stonex S9-GNSS; instrumentul asigura o precizie conform specificațiilor tehnice oferite de producător de +/-10mm +1PPM RMS, iar limita maximă setată în instrument pentru înregistrarea măsurătorilor este de +/-2 cm/pct măsurat. Toate acestea fiind posibile datorită utilizării Sistemului de determinare a poziției adică ROMPOS® (Romanian Position Determination System), realizat și furnizat de către Agenția Națională de Cadastru și Publicitate Imobiliară din România. Suprafata imobilului rezultata din masuratori s-a obtinut atat digital, cat si analogic rezultand o suprafata de **1610 mp.***

Data întocmirii: Mai 2023



Anexa nr. 16



Plan de amplasament si delimitare al imobilului
SCARA 1:2000

Nr. cadastral	Suprafata masurata (mp)	Adresa imobilului
	1610	Extravilan, Mosnita Noua, Jud. Timis
Cartea funciara nr.:		Unitatea Administrativ Teritoriala (UAT)
		Mosnita Noua

A. DATE REFERITOARE LA TEREN

Nr. parcela	Categoria de folosinta	Suprafata (mp)	Mentiuni
DE 22	DE	1610	Teren pentru drum in extravilan neimprejmuit.
TOTAL		1610	

B. DATE REFERITOARE LA CONSTRUCTII

Cod	Destinatia	Suprafata construita la sol (mp)	Mentiuni
TOTAL			

Suprafata din acte=1610mp
Suprafata totala masurata a imobilului=1610mp

Executant P.F.A. Popescu Ciprian Cosmin
Confirm executarea masuratorilor
corectitudinea întocmirii documentatiei cadastrale
corespondenta acestuia cu realitatea din teren
Semnatura

Data: 2023



PERSOANA FIZICA AUTORIZATA
POPESCU CIPRIAN COSMIN
Certificat de autorizare
Seria TM nr.120

DENUMIRE PROIECT : *Intabulare DE 20 , UAT
Mosnita Noua, numar cadastral DE 20*

BENEFICIAR : *Comuna Mosnita Noua*

PROIECTANT : *Ing.Popescu Ciprian Cosmin*

MEMORIU TEHNIC

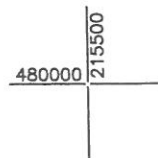
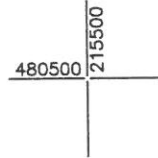
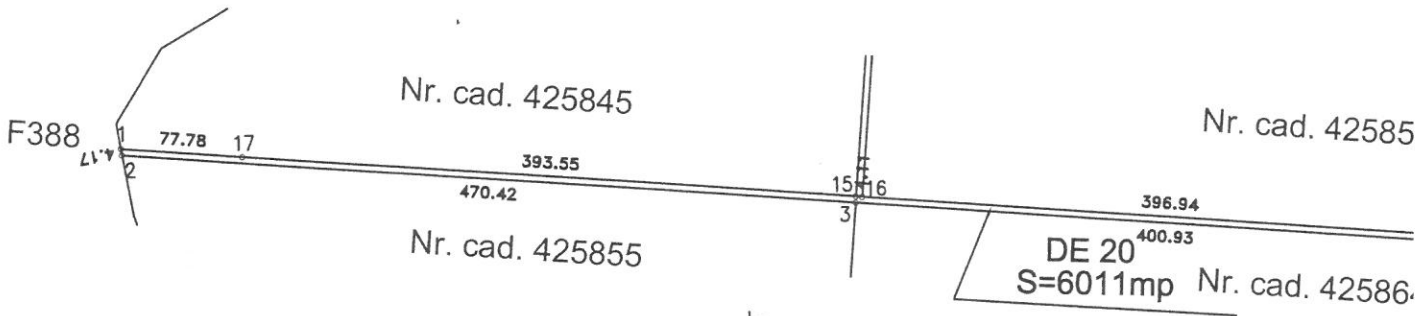
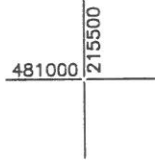
1. Adresa imobil : Extravilan Mosnita Noua , jud. Timis
2. Tipul lucrării: Prima înregistrare
3. Scurtă prezentare a situației din teren: Imobilul care face obiectul prezentei lucrari se afla in extravilanul localitatii Mosnita Noua, avand numar cadastral. DE 20.
4. Imobilul este neimprejmuit.
5. Operațiuni topo-cadastrale efectuate*: *Prezentul proiect s-a realizat in doua etape: etapa de teren si cea de birou. Etapa de teren a presupus ridicarea punctelor de contur ale imobilului cu ajutorul GPS-ului Stonex S9, prin metoda RTK in sistem Stereo 1970 S-a obtinut astfel planul de situatie intocmit la scara 1:5000, asigurand corespondenta cu realitatea din teren. Rezultatele obtinute sunt stocate in format digital (fisiere tip .txt, .doc, .dwg, .rw5) putand fi ulterior accesate si listate in format analogic*

*Precizii GPS Stonex S9-GNSS; instrumentul asigura o precizie conform specificațiilor tehnice oferite de producător de +/-10mm +1PPM RMS, iar limita maximă setată în instrument pentru înregistrarea măsurătorilor este de +/-2 cm/pect măsurat. Toate acestea fiind posibile datorită utilizării Sistemului de determinare a poziției adică ROMPOS® (Romanian Position Determination System), realizat și furnizat de către Agenția Națională de Cadastru și Publicitate Imobiliară din România. Suprafata imobilului rezultata din masuratori s-a obtinut atat digital, cat si analogic rezultand o suprafata de **6011 mp.***

Data întocmirii: Mai 2023



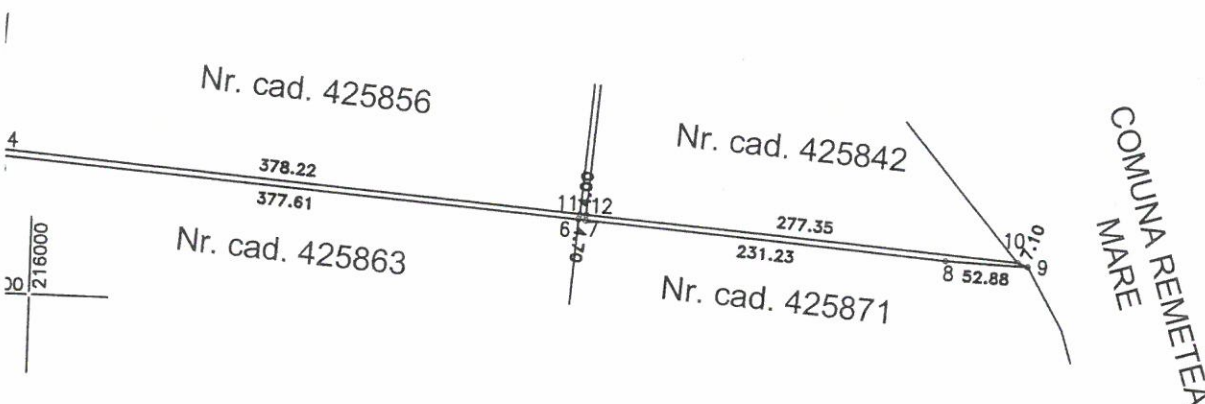
Anexa nr. 16



Plan de amplasament si delimitare al imobilului
SCARA 1:2000

Nr. cadastral	Suprafata masurata (mp)	Adresa imobilului
	6011	Extravilan, Mosnita Noua, Jud. Timis
Cartea funciara nr.:		Unitatea Administrativ Teritoriala (UAT)
		Mosnita Noua

1000
216000



4
20
216000

A. DATE REFERITOARE LA TEREN

Nr. parcela	Categoria de folosinta	Suprafata (mp)	Mentuni
DE 20	DE	6011	Teren pentru drum in extravilan neimprejmuit.
TOTAL		6011	

B. DATE REFERITOARE LA CONSTRUCTII

Cod	Destinatia	Suprafata construita la sol (mp)	Mentuni
TOTAL			

Suprafata din acte=6011mp
Suprafata totala masurata a imobilului=6011mp

Executant P.F.A. Popescu Ciprian Cosmin
Confirm executarea masuratorilor
corectitudinea întocmirii documentatiei cadastrale
corespondenta acestuia cu realitatea din teren
Semnatura

Data: 2023



216000

PERSOANA FIZICA AUTORIZATA
POPESCU CIPRIAN COSMIN
Certificat de autorizare
Seria TM nr.120

DENUMIRE PROIECT : *Intabulare DE 18 ,UAT
Mosnita Noua, numar cadastral DE 18*

BENEFICIAR : *Comuna Mosnita Noua*

PROIECTANT : *Ing.Popescu Ciprian Cosmin*

MEMORIU TEHNIC

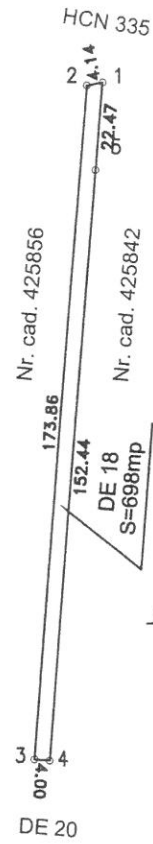
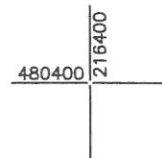
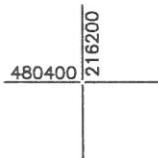
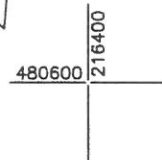
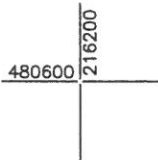
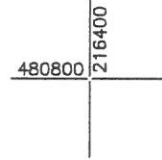
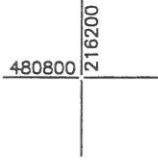
1. Adresa imobil : Extravilan Mosnita Noua , jud. Timis
2. Tipul lucrării: Prima inregistrare
3. Scurtă prezentare a situației din teren: Imobilul care face obiectul prezentei lucrari se afla in extravilanul localitatii Mosnita Noua, avand numar cadastral. DE 18.
4. Imobilul este neimprejmuit.
5. Imobilul nu se afla in interiorul Uat-ului deoarece s-a respectat suprafata din titlu de proprietate la intabularea imobilului in scris in cartea funciara cu nunmarul 425856 , rezultand ca si drumul nu se va afla in interiorul uat-ului.
6. Operațiuni topo-cadastrale efectuate*: *Prezentul proiect s-a realizat in doua etape: etapa de teren si cea de birou. Etapa de teren a presupus ridicarea punctelor de contur ale imobilului cu ajutorul GPS-ului Stonex S9, prin metoda RTK in sistem Stereo 1970 S-a obtinut astfel planul de situatie intocmit la scara 1:2000, asigurand corespondenta cu realitatea din teren. Rezultatele obtinute sunt stocate in format digital (fisiere tip .txt, .doc, .dwg, .rw5) putand fi ulterior accesate si listate in format analogic*

*Precizii GPS Stonex S9-GNSS; instrumentul asigura o precizie conform specificațiilor tehnice oferite de producător de +/-10mm +1PPM RMS, iar limita maximă setată în instrument pentru înregistrarea măsurătorilor este de +/-2 cm/pct măsurat. Toate acestea fiind posibile datorită utilizării Sistemului de determinare a poziției adică ROMPOS® (Romanian Position Determination System), realizat și furnizat de către Agenția Națională de Cadastru și Publicitate Imobiliară din România. Suprafata imobilului rezultata din masuratori s-a obtinut atat digital, cat si analogic rezultand o suprafata de **698 mp**.*

Data întocmirii: Mai 2023



Anexa nr. 16



Plan de amplasament si delimitare al imobilului
SCARA 1:2000

Nr. cadastral	Suprafata masurata (mp)	Adresa imobilului
	698	Extravilan, Mosnita Noua, Jud. Timis
Cartea funciara nr.:		Unitatea Administrativ Teritoriala (UAT)
		Mosnita Noua

A. DATE REFERITOARE LA TEREN

Nr. parcela	Categoria de folosinta	Suprafata (mp)	Mentuni
DE 18	DE	698	Teren pentru drum in extravilan neimprejmuit.
TOTAL		698	

B. DATE REFERITOARE LA CONSTRUCTII

Cod	Destinatia	Suprafata construita la sol (mp)	Mentuni
TOTAL			

Suprafata din acte=698mp
Suprafata totala masurata a imobilului=698mp

Executant P.F.A. Popescu Ciprian Cosmin
Confirm executarea masuratorilor
corectitudinea întocmirii documentatiei cadastrale
corespondenta acesteia cu realitatea din teren
Semnatura

Data: 2023



PERSOANA FIZICA AUTORIZATA
POPESCU CIPRIAN COSMIN
Certificat de autorizare
Seria TM nr.120

DENUMIRE PROIECT : *Intabulare DE 16 ,UAT
Mosnita Noua, numar cadastral DE 16*

BENEFICIAR : *Comuna Mosnita Noua*

PROIECTANT : *Ing.Popescu Ciprian Cosmin*

MEMORIU TEHNIC

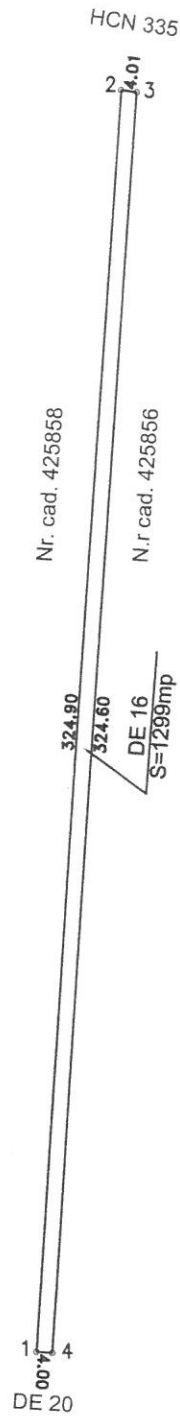
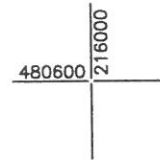
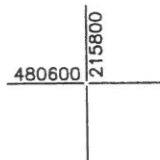
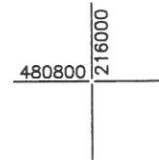
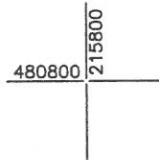
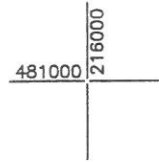
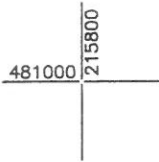
1. Adresa imobil : Extravilan Mosnita Noua , jud. Timis
2. Tipul lucrării: Prima inregistrare
3. Scurtă prezentare a situației din teren: Imobilul care face obiectul prezentei lucrari se afla in extravilanul localitatii Mosnita Noua, avand numar cadastral. DE 16.
4. Imobilul este neimprejmuit.
5. Imobilul nu se afla in interiorul Uat-ului deoarece s-a respectat suprafata din titlu de proprietate la intabularea imobilului inscris in cartea funciara cu nunmarul 425858 , rezultand ca si drumul nu se va afla in interiorul uat-ului.
6. Operațiuni topo-cadastrale efectuate*: *Prezentul proiect s-a realizat in doua etape: etapa de teren si cea de birou. Etapa de teren a presupus ridicarea punctelor de contur ale imobilului cu ajutorul GPS-ului Stonex S9, prin metoda RTK in sistem Stereo 1970 S-a obtinut astfel planul de situatie intocmit la scara 1:2000, asigurand corespondenta cu realitatea din teren. Rezultatele obtinute sunt stocate in format digital (fisiere tip .txt, .doc, .dwg, .rw5) putand fi ulterior accesate si listate in format analogic*

*Precizii GPS Stonex S9-GNSS; instrumentul asigura o precizie conform specificațiilor tehnice oferite de producător de +/-10mm +1PPM RMS, iar limita maximă setată în instrument pentru înregistrarea măsurătorilor este de +/-2 cm/pct măsurat. Toate acestea fiind posibile datorită utilizării Sistemului de determinare a poziției adică ROMPOS® (Romanian Position Determination System), realizat și furnizat de către Agenția Națională de Cadastru și Publicitate Imobiliară din România. Suprafata imobilului rezultata din masuratori s-a obtinut atat digital, cat si analogic rezultand o suprafata de **1299 mp.***

Data întocmirii: Mai 2023



Anexa nr. 16



Plan de amplasament si delimitare al imobilului
SCARA 1:2000

Nr. cadastral	Suprafata masurata (mp)	Adresa imobilului
	1299	Extravilan, Mosnita Noua, Jud. Timis
Cartea funciara nr.:		Unitatea Administrativ Teritoriala (UAT)
		Mosnita Noua

A. DATE REFERITOARE LA TEREN

Nr. parcela	Categoria de folosinta	Suprafata (mp)	Mentiuni
DE 16	DE	1299	Teren pentru drum in extravilan neimprejmuit.
TOTAL		1299	

B. DATE REFERITOARE LA CONSTRUCTII

Cod	Destinatia	Suprafata construita la sol (mp)	Mentiuni
TOTAL			

Suprafata din acte=1299mp
Suprafata totala masurata a imobilului=1299mp

Executant P.F.A. Popescu Ciprian Cosmin
Confirm executarea masuratorilor
corectitudinea întocmirii documentatiei cadastrale
corespondentaacesteia cu realitatea din teren
Semnatura

Data: 2023



7



PROIECT DE HOTĂRÂRE

M. 126/16.05.23

Privind înscrierea dreptului de proprietate al comunei Moșnița Nouă, asupra imobilelor cuprinse în C.F. nr. 425924, cu nr.cad 425924, în suprafață totală de 2949 mp constând în teren arabil intravilan extins pentru străzi și alei și C.F. nr. 425918 Moșnița Nouă cu nr.cad 425918, în suprafață totală de 990 mp, constând în teren arabil intravilan extins pentru spațiu verde, comuna Moșnița Nouă, localitatea Moșnița Nouă, în urma declarației de renunțare la dreptul de proprietate depusă de către SOCIETATEA FILMAR GARDEN SRL prin administrator DOGARU ADELA-MIHAELA.

Luând în considerare avizul comisiilor de specialitate din cadrul Consiliului Local Moșnița Nouă ;

Având în vedere ;

- raportul de specialitate cu nr. 13226/10.05.2023, aprobat de primarul comunei, întocmit de către Șef Birou Urbanism Ghilezan Eugenia Eva Gabriela,
- adresa nr.R 9542/15.09.2016 emisă de Serviciul Avizare și Autorizare din cadrul Consiliului Județean Timiș,

Declarația de renunțare la dreptul de proprietate autenticată cu încheierea de autentificare nr. 1785 din 10.04.2023 la SPN "VINTER CIPRIAN OVIDIU" depusă de către SOCIETATEA FILMAR GARDEN SRL prin administrator DOGARU ADELA-MIHAELA.

În conformitate cu prevederile :

- art.562,alin.2.553, alin.2 și art. 889 Cod Civil,
- art.25,26,27,28,29 din H.G.nr. 525/1996 privind regulamentul general de urbanism, republicată cu modificările și completările ulterioare,

Ținând cont de prevederile Legii nr.123/2012 a energiei și gazelor naturale și Ordinul nr.59/2013 pentru aprobarea Regulamentului privind racordarea utilizatorilor la rețelele electrice de interes public,

În temeiul prevederilor art. 129 alin.2, lit.c, și al art.139 alin 2, din Codul Administrativ.

HOTĂRĂȘTE

Art.1. Se aprobă înscrierea dreptului de proprietate al comunei Moșnița Nouă, asupra imobilelor cuprinse în C.F. nr. 425924, cu nr.cad 425924, în suprafață totală de 2949 mp constând în teren arabil intravilan extins pentru străzi și alei și C.F. nr. 425918 Moșnița Nouă cu nr.cad 425918, în suprafață totală de 990 mp, constând în teren arabil intravilan extins pentru spațiu verde, comuna Moșnița Nouă, localitatea Moșnița Nouă, în urma declarației de renunțare la dreptul de proprietate depusă de către SOCIETATEA FILMAR GARDEN SRL prin administrator DOGARU ADELA-MIHAELA.


Art.2. În urma înscrierii dreptului de proprietate al comunei Moșnița Nouă asupra imobilului de mai sus, rămân în sarcina inițiatorului de plan urbanistic zonal, toate obligațiile cuprinse în H.C.L cu nr. 359/24.11.2022 pentru aprobarea planului urbanistic zonal, cu privire la realizarea lucrărilor de infrastructură tehnico-edilitară, conform legislației în vigoare, precum și obligațiile cuprinse în Planul de Acțiune nr. 9008/17.03.2022, pentru implementarea investițiilor propuse prin planul urbanistic zonal.

Art.3. Imobilul descris mai sus va intra în domeniul privat al comunei Moșnița Nouă.

Art.4. Prezenta se comunică:

- Instituției Prefectului Județului Timiș
- Primarului comunei Moșnița Nouă
- Președinților comisiilor de specialitate ale consiliului local
- O.C.P.I. Timiș,
- Câte un exemplar se afișează la avizier și pe site-ul Primăriei Moșnița Nouă Moșnița Nouă la 10.05.2023

**ÎNTOCMIT,
PRIMAR,
Florin Octavian BUCUR**





SE APROBA,

PRIMAR

FLORIN OCTAVIAN BUCUR

Nr. 13226/10.05.2023

RAPORT DE SPECIALITATE

Privind înscrierea dreptului de proprietate al comunei Moșnița Nouă, asupra imobilelor cuprinse în C.F. nr. 425924, cu nr.cad 425924, în suprafață totală de 2949 mp constând în teren arabil intravilan extins pentru străzi și alei și C.F. nr. 425918 Moșnița Nouă cu nr.cad 425918, în suprafață totală de 990 mp, constând în teren arabil intravilan extins pentru spațiu verde, comuna Moșnița Nouă, localitatea Moșnița Nouă, în urma declarației de renunțare la dreptul de proprietate depusă de către SOCIETATEA FILMAR GARDEN SRL prin administrator DOGARU ADELA-MIHAELA.

Având în vedere adresa nr. R 9542/15.09.2016 emisă de Serviciul Avizare și Autorizare din cadrul Consiliului Județean Timiș prin care ni se aduce la cunostinta prevederile H.G.nr. 525/1996 privind regulamentul general de urbanism, republicată cu modificările și completările ulterioare, la art.25, art.26, art.27, art.28, art.29, sunt specificate următoarele:

„Art. 25 - Accese carosabile (1) Autorizarea executării construcțiilor este permisă numai dacă există posibilități de acces la drumurile publice, direct sau prin servitute, conform destinației construcției. Caracteristicile acceselor la drumurile publice trebuie să permită intervenția mijloacelor de stingere a incendiilor. (2) În mod excepțional se poate autoriza executarea construcțiilor fără îndeplinirea condițiilor prevăzute la alin. (1), cu avizul unității teritoriale de pompieri. (3) Numărul și configurația acceselor prevăzute la alin. (1) se determină conform anexei nr. 4 la prezentul regulament. (4) Orice acces la drumurile publice se va face conform avizului și autorizației speciale de construire, eliberate de administratorul acestora.

Art. 26 - Accese pietonale (1) Autorizarea executării construcțiilor și a amenajărilor de orice fel este permisă numai dacă se asigură accese pietonale, potrivit importanței și destinației construcției. (2) În sensul prezentului articol, prin accese pietonale se înțelege căile de acces pentru pietoni, dintr-un drum public, care pot fi: trotuare, străzi pietonale, piețe pietonale, precum și orice cale de acces public pe terenuri proprietate publică sau, după caz, pe terenuri proprietate privată grevate de servitutea de trecere publică, potrivit legii sau obiceiului. (3) Accesesele pietonale vor fi conformate astfel încât să permită circulația persoanelor cu handicap și care folosesc

mijloace specifice de deplasare. Secțiunea 3 Reguli cu privire la echiparea tehnico-edilitară

Art. 27 - Racordarea la rețelele publice de echipare edilitară existente (1) Autorizarea executării construcțiilor este permisă numai dacă există posibilitatea racordării de noi consumatori la rețelele existente de apă, la instalațiile de canalizare și de energie electrică. (2) De la dispozițiile alineatului precedent se poate deroga, cu avizul organelor administrației publice locale, pentru locuințe individuale, în următoarele condiții: a) realizarea de soluții de echipare în sistem individual care să respecte normele sanitare și de protecție a mediului; b) beneficiarul se obligă să racordeze construcția, potrivit regulilor impuse de consiliul local, la rețeaua centralizată publică, atunci când aceasta se va realiza. (3) Pentru celelalte categorii de construcții se poate deroga de la prevederile alin. (1) cu avizul organelor administrației publice competente, dacă beneficiarul se obligă să prelungească rețeaua existentă, atunci când aceasta are capacitatea necesară, sau se obligă fie să mărească capacitatea rețelelor publice existente, fie să construiască noi rețele. (4) Prevederile alin. (2) și (3) se aplică, în mod corespunzător, autorizării executării construcțiilor în localitățile unde nu există rețele publice de apă și de canalizare.

Art. 28 - Realizarea de rețele edilitare (1) Extinderile de rețele sau măririle de capacitate a rețelelor edilitare publice se realizează de către investitor sau beneficiar, parțial sau în întregime, după caz, în condițiile contractelor încheiate cu consiliile locale. (2) Lucrările de racordare și de branșare la rețeaua edilitară publică se suportă în întregime de investitor sau de beneficiar.

Art. 29 - Proprietatea publică asupra rețelelor edilitare (1) Rețelele de apă, de canalizare, de drumuri publice și alte utilități aflate în serviciul public sunt proprietate publică a comunei, orașului sau județului, dacă legea nu dispune altfel. (2) Rețelele de alimentare cu gaze, cu energie electrică și de telecomunicații sunt proprietate publică a statului, dacă legea nu dispune altfel. (3) Lucrările prevăzute la alin. (1) și (2), indiferent de modul de finanțare, intră în proprietatea publică.”

Precum și faptul că prin Hotărârea Consiliului Local, se aproba documentațiile de urbanism și amenajare a teritoriului pe raza Comunei Mosnita Noua și, astfel se confirmă responsabilitatea Consiliului Local de dezvoltare a zonei studiate și aprobate prin documentația de urbanism, care are ca finalitate eliberarea autorizațiilor de construire pentru toate categoriile de terenuri stabilite prin planșa de reglementări – cai de comunicație, spații verzi, zone de servicii, parcelele de locuințe și altele, după caz (...);

Ținând cont de Declarația de renunțare la dreptul de proprietate autenticată cu încheierea de autentificare nr. 1785 din 10.04.2023 la SPN ”VINTER CIPRIAN OVIDIU”, depusă de către către SOCIETATEA FILMAR GARDEN SRL prin administrator DOGARU ADELA-MIHAELA, precum și de prevederile Legii nr.123/2012 a energiei și gazelor naturale și Ordinul nr. 59/2013 pentru aprobarea Regulamentului privind racordarea utilizatorilor la rețelele electrice de interes public;

Supunem Comisiilor din cadrul Consiliului Local Mosnita Noua, analizarea înscrierii dreptului de proprietate al comunei Moșnița Nouă, asupra imobilelor cuprinse în C.F. nr. 425924, cu nr.cad 425924, în suprafață totală de 2949 mp constând în teren arabil intravilan extins pentru străzi și alei și C.F. nr. 425918 Moșnița Nouă cu nr.cad 425918, în suprafață totală de 990 mp, constând în teren arabil intravilan extins pentru spațiu verde, comuna Moșnița Nouă, localitatea Moșnița Nouă, în urma declarației de

renunțare la dreptul de proprietate depusă de către SOCIETATEA FILMAR GARDEN SRL prin administrator DOGARU ADELA-MIHAELA.

PROPUNEM:

Analizarea și aprobarea înscrierii dreptului de proprietate al comunei Moșnița Nouă, asupra imobilelor cuprinse în C.F. nr. 425924, cu nr.cad 425924, în suprafață totală de 2949 mp constând în teren arabil intravilan extins pentru străzi și alei și C.F. nr. 425918 Moșnița Nouă cu nr.cad 425918, în suprafață totală de 990 mp, constând în teren arabil intravilan extins pentru spațiu verde, comuna Moșnița Nouă, localitatea Moșnița Nouă, în urma declarației de renunțare la dreptul de proprietate depusă de către SOCIETATEA FILMAR GARDEN SRL prin administrator DOGARU ADELA-MIHAELA.

În urma înscrierii dreptului de proprietate al comunei Moșnița Nouă asupra imobilului de mai sus, rămân în sarcina inițiatorului de plan urbanistic zonal, toate obligațiile cuprinse în H.C.L cu nr. 75/27.07.2011 pentru aprobarea planului urbanistic zonal, cu privire la realizarea lucrărilor de infrastructură tehnico-edilitară, conform legislației în vigoare, precum și obligațiile cuprinse în H.C.L cu nr. 58/28.11.2012 privind stabilirea termenului de executare a lucrărilor de infrastructura tehnico-edilitara la Planurile Urbanistice Zonale aprobate prin Hotarare de Consiliu Local Mosnita Noua, anterior lunii octombrie 2010.

Imobilul descris mai sus va intra în domeniul privat al comunei Moșnița Nouă.

SEF BIROU URBANISM

Gabriela GHILEZAN

Red/dact. G.G. – 2ex



Oficiul de Cadastru și Publicitate Imobiliară TIMIS
Biroul de Cadastru și Publicitate Imobiliară Timisoara

Nr. cerere **84914**
Ziua **11**
Luna **04**
Anul **2023**

**EXTRAS DE CARTE FUNCİARĂ
PENTRU INFORMARE**

Carte Funciară Nr. 425924 Mosnita Noua

Cod verificare
100131332841



A. Partea I. Descrierea imobilului

TEREN Intravilan

Adresa: Loc. Mosnita Noua, Jud. Timis

Nr. Crt	Nr. cadastral Nr. topografic	Suprafața* (mp)	Observații / Referințe
A1	425924	2.949	

B. Partea II. Proprietari și acte

Înscrieri privitoare la dreptul de proprietate și alte drepturi reale	Referințe	
84914 / 11/04/2023		
Act Notarial nr. ACT DE DEZLIPIRE ȘI DECLARAȚIE DE RENUNȚARE LA DREPTUL DE PROPRIETATE aut. sub nr. 1785, din 10/04/2023 emis de VINTĚR CIPRIAN-OVIDIU;		
B1	Se infiinteaza cartea funciara 425924 a imobilului cu numarul cadastral 425924 / UAT Mosnita Noua, rezultat din dezmembrarea imobilului cu numarul cadastral 420076 inscris in cartea funciara 420076;	A1
B4	Se notează declarația de renunțare la dreptul de proprietate, în condițiile art. 562 alin. (2) din Codul civil și se radiază dreptul de	A1

C. Partea III. SARCINI .

Inscrieri privind dezmembrămintele dreptului de proprietate, drepturi reale de garanție și sarcini	Referințe
NU SUNT	

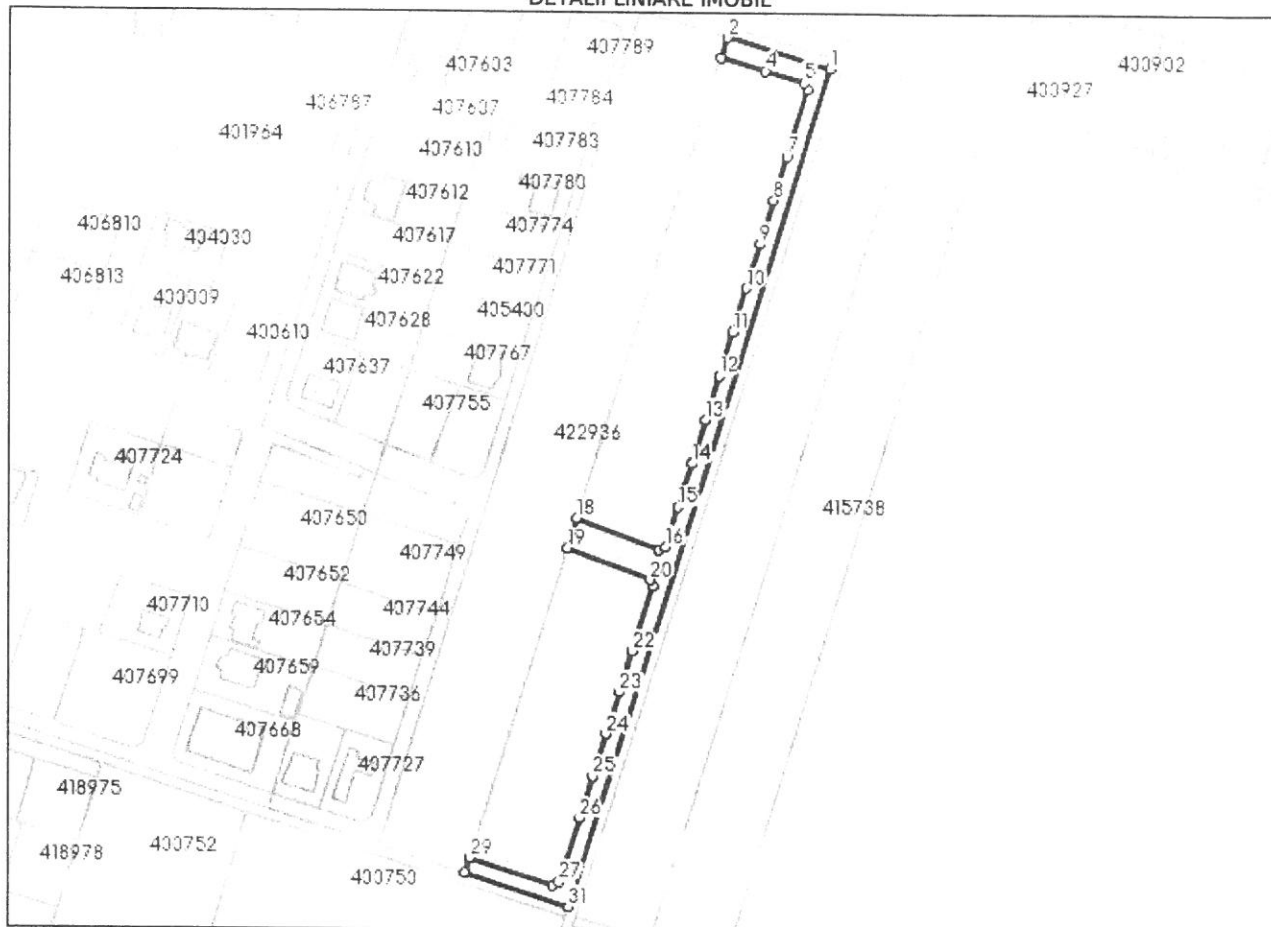
Anexa Nr. 1 La Partea I

Teren

Nr cadastral	Suprafața (mp)*	Observații / Referințe
425924	2.949	

* Suprafața este determinată în planul de proiecție Stereo 70.

DETALII LINIARE IMOBIL



Date referitoare la teren

Nr Crt	Categorie folosință	Intra vilan	Suprafața (mp)	Tarla	Parcelă	Nr. topo	Observații / Referințe
1	arabil	DA	2.949	-	-	-	Strazi si alei de deservire locala

Lungime Segmente

1) Valorile lungimilor segmentelor sunt obținute din proiecție în plan.

Punct început	Punct sfârșit	Lungime segment (m)
1	2	41.173
3	4	17.461
5	6	2.842
7	8	17.518
9	10	17.585
11	12	17.585

Punct început	Punct sfârșit	Lungime segment (m)
2	3	8.001
4	5	15.697
6	7	26.687
8	9	17.586
10	11	17.585
12	13	17.586

Punct început	Punct sfârșit	Lungime segment (** (m))
13	14	17.585
15	16	15.925
17	18	33.226
19	20	33.498
21	22	26.232
23	24	17.0
25	26	17.0
27	28	2.85
29	30	6.001
31	1	337.32

Punct început	Punct sfârșit	Lungime segment (** (m))
14	15	17.58
16	17	2.92
18	19	12.025
20	21	2.734
22	23	16.631
24	25	16.999
26	27	26.0
28	29	33.341
30	31	41.373

** Lungimile segmentelor sunt determinate în planul de proiecție Stereo 70 și sunt rotunjite la 1 milimetru.

*** Distanța dintre puncte este formată din segmente cumulate ce sunt mai mici decât valoarea 1 milimetru.

Certific că prezentul extras corespunde cu pozițiile în vigoare din cartea funciară originală, păstrată de acest birou.

Prezentul extras de carte funciară este valabil la autentificarea de către notarul public a actelor juridice prin care se sting drepturile reale precum și pentru dezbaterea succesiunilor, iar informațiile prezentate sunt susceptibile de orice modificare, în condițiile legii.

S-a achitat tariful de 1230 RON, -Chitanta externa nr.709469/10-04-2023 în suma de 1230, pentru serviciul de publicitate imobiliară cu codul nr. 222, 241.

Data soluționării,
19-04-2023

Data eliberării,
//___

Asistent Registrator,
CORINA - ILEANA CALAPIS

(parafa și semnătura)

Referent,

(parafa și semnătura)



Oficiul de Cadastru și Publicitate Imobiliară TIMIS
Biroul de Cadastru și Publicitate Imobiliară Timisoara

Nr. cerere **84914**
Ziua **11**
Luna **04**
Anul **2023**

EXTRAS DE CARTE FUNCİARĂ PENTRU INFORMARE

Carte Funciară Nr. 425918 Mosnita Noua

Cod verificare
100131332841



A. Partea I. Descrierea imobilului

TEREN Intravilan

Adresa: Loc. Mosnita Noua, Jud. Timis

Nr. Crt	Nr. cadastral Nr. topografic	Suprafața* (mp)	Observații / Referințe
A1	425918	990	

B. Partea II. Proprietari și acte

Înscrieri privitoare la dreptul de proprietate și alte drepturi reale		Referințe
84914 / 11/04/2023		
Act Notarial nr. ACT DE DEZLIPIRE ȘI DECLARAȚIE DE RENUNȚARE LA DREPTUL DE PROPRIETATE aut. sub nr. 1785, din 10/04/2023 emis de VINTER CIPRIAN-OVIDIU;		
B1	Se infiinteaza cartea funciara 425918 a imobilului cu numarul cadastral 425918 / UAT Mosnita Noua, rezultat din dezmembrarea imobilului cu numarul cadastral 420076 inscris in cartea funciara 420076;	A1
B4	Se notează declarația de renunțare la dreptul de proprietate, în condițiile art. 562 alin. (2) din Codul civil și se radiază dreptul de	A1

C. Partea III. SARCINI .

Inscrieri privind dezmembrămintele dreptului de proprietate, drepturi reale de garanție și sarcini	Referințe
NU SUNT	

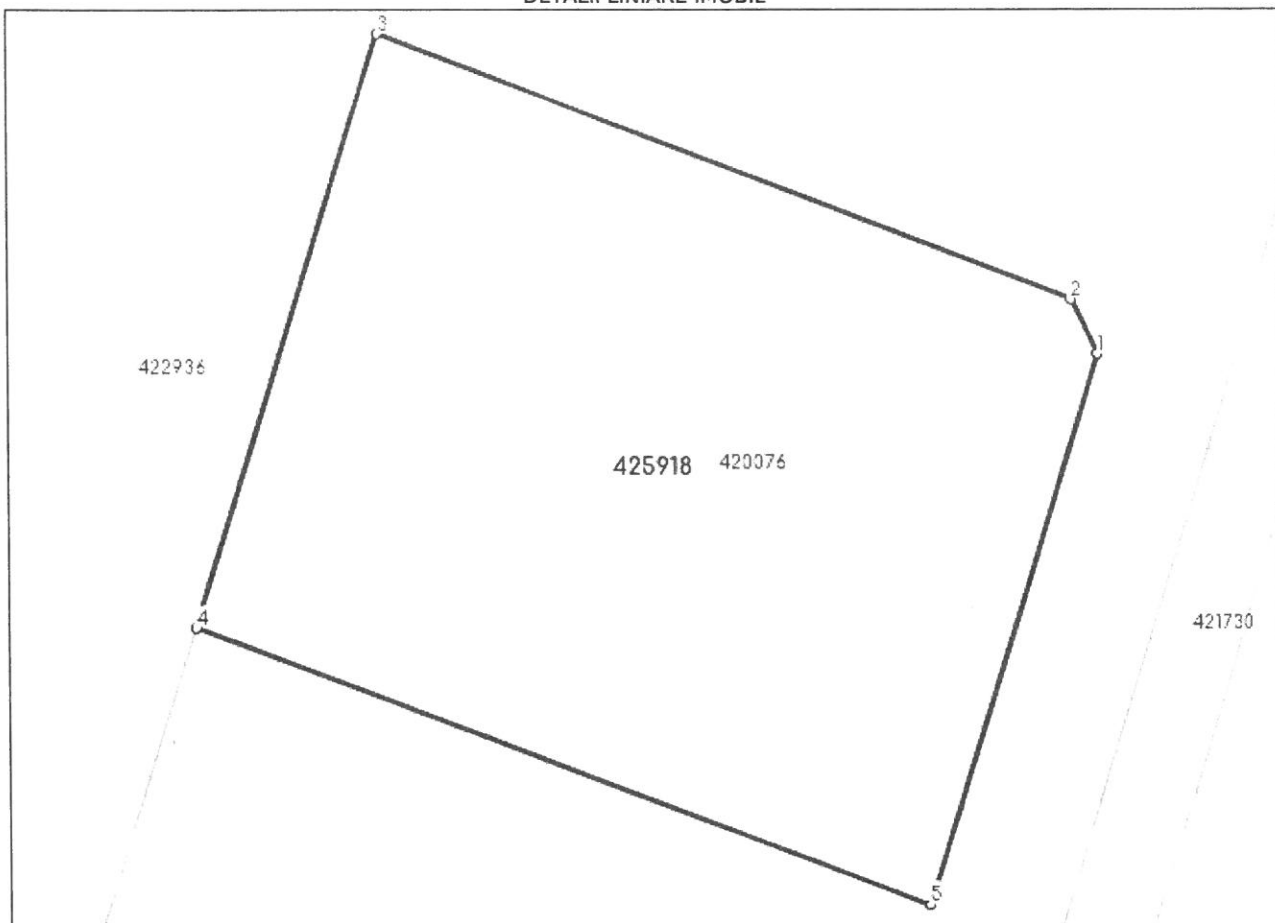
Anexa Nr. 1 La Partea I

Teren

Nr cadastral	Suprafața (mp)*	Observații / Referințe
425918	990	

* Suprafața este determinată în planul de proiecție Stereo 70.

DETALII LINIARE IMOBIL



Date referitoare la teren

Nr Crt	Categorie folosință	Intra vilan	Suprafața (mp)	Tarla	Parcelă	Nr. topo	Observații / Referințe
1	arabil	DA	990	-	-	-	Spatiu verde propus

Lungime Segmente

1) Valorile lungimilor segmentelor sunt obținute din proiecție în plan.

Punct început	Punct sfârșit	Lungime segment (** (m)
1	2	2.734
2	3	33.498
3	4	28.079
4	5	35.387
5	1	26.232

** Lungimile segmentelor sunt determinate în planul de proiecție Stereo 70 și sunt rotunjite la 1 milimetru.

*** Distanța dintre puncte este formată din segmente cumulate ce sunt mai mici decât valoarea 1 milimetru.

Certific că prezentul extras corespunde cu pozițiile în vigoare din cartea funciară originală, păstrată de acest birou.

Prezentul extras de carte funciară este valabil la autentificarea de către notarul public a actelor juridice prin care se sting drepturile reale precum și pentru dezbateră succesiunilor, iar informațiile prezentate sunt susceptibile de orice modificare, în condițiile legii.

S-a achitat tariful de 1230 RON, -Chitanta externa nr.709469/10-04-2023 in suma de 1230, pentru serviciul de publicitate imobiliară cu codul nr. 222, 241.

Data soluționării,

19-04-2023

Data eliberării,

__/__/__

Asistent Registrator,
CORINA - ILEANA CALAPIS

(parafa și semnătura)

Referent,

(parafa și semnătura)



PROIECT DE HOTĂRÂRE

M. 127 / 16.05.23

Privind înscrierea dreptului de proprietate al comunei Moșnița Nouă, asupra imobilului cuprins în C.F. nr. 413555 Moșnița Nouă cu nr.cad 413555 în suprafață de 6390 mp, constând în teren curți construcții intravilan extins pentru drum, comuna Moșnița Nouă, localitatea Moșnița Nouă, în urma declarației de renunțare la dreptul de proprietate depusă de către DUMITRAȘCU CRISTIAN-GABRIEL, DUMITRAȘCU GABRIELA ANDREEANA pentru cota de 150/2267, parte din dreptul de proprietate asupra imobilului inscris in C.F. nr. 413555 Moșnița Nouă cu nr.cad 413555 si a declarației de renunțare la dreptul de proprietate depusă de către PETERKA HELMUTH-IOSIF, PETERKA MARIANA pentru cota de 680/2267 parte din dreptul de proprietate asupra imobilului inscris in C.F. nr. 413555 Moșnița Nouă cu nr.cad 413555.

Luând in considerare avizul comisiilor de specialitate din cadrul Consiliului Local Moșnița Nouă ;

Având în vedere ;

- raportul de specialitate cu nr. 13310/10.05.2023, aprobat de primarul comunei, întocmit de către Sef Birou Urbanism Ghilezan Eugenia Eva Gabriela,
- adresa nr.R 9542/15.09.2016 emisă de Serviciul Avizare și Autorizare din cadrul Consiliului Județean Timiș,

Declarația de renunțare la dreptul proprietate autentificată cu încheierea de autentificare nr. 1193 din 05.09.2022 și 268 din 15.03.2023 la SPN "NOTAVILLE notar public MUNTEAN ALEXANDRA COSMINA- ", depusă de către către DUMITRAȘCU GABRIELA ANDREEANA, PETERKA HELMUTH-IOSIF, PETERKA MARIANA

În conformitate cu prevederile :

- art.562,alin.2.553, alin.2 și art. 889 Cod Civil,
- art.25,26,27,28,29 din H.G.nr. 525/1996 privind regulamentul general de urbanism, republicată cu modificările și completările ulterioare,

Ținând cont de prevederile Legii nr.123/2012 a energiei și gazelor naturale și Ordinul nr.59/2013 pentru aprobarea Regulamentului privind racordarea utilizatorilor la rețelele electrice de interes public,

În temeiul prevederilor art. 129 alin.2, lit.c, și al art.139 alin 2, din Codul Administrativ.

HOTĂRĂȘTE

Art.1. Se aprobă înscrierea dreptului de proprietate al comunei Moșnița Nouă, asupra imobilului cuprins în C.F. nr. 413555 Moșnița Nouă cu nr.cad 413555 în suprafață de 6390 mp, constând în teren curți construcții intravilan extins pentru drum, comuna Moșnița Nouă, localitatea Moșnița Nouă, în urma declarației de renunțare la dreptul de proprietate depusă de către DUMITRAȘCU CRISTIAN-GABRIEL, DUMITRAȘCU GABRIELA ANDREEANA pentru cota de 150/2267, parte din dreptul de proprietate asupra imobilului inscris in C.F. nr. 413555 Moșnița Nouă cu nr.cad 413555 si a declarației de renunțare la dreptul de proprietate depusă de către PETERKA

HELMUTH-IOSIF, PETERKA MARIANA pentru cota de 680/2267 parte din dreptul de proprietate asupra imobilului inscris in C.F. nr. 413555 Moșnița Nouă cu nr.cad 413555.

Art.2. În urma înscrierii dreptului de proprietate al comunei Moșnița Nouă asupra imobilului de mai sus, rămân în sarcina inițiatorului de plan urbanistic zonal, toate obligațiile cuprinse în H.C.L cu nr. 87/30.06.2010 pentru aprobarea planului urbanistic zonal, cu privire la realizarea lucrărilor de infrastructură tehnico-edilitară, conform legislației în vigoare, precum și obligațiile cuprinse în H.C.L cu nr. 58/28.11.2012 privind stabilirea termenului de executare a lucrărilor de infrastructura tehnico-edilitara la Planurile Urbanistice Zonale aprobate prin Hotarare de Consiliu Local Mosnita Noua, anterior lunii octombrie 2010.

Art.3. Imobilul descris mai sus va intra în domeniul privat al comunei Moșnița Nouă.

Art.4. Prezenta se comunică:

- Instituției Prefectului Județului Timiș
- Primarului comunei Moșnița Nouă
- Președintilor comisiilor de specialitate ale consiliului local
- O.C.P.I. Timiș,
- Câte un exemplar se afișează la avizier și pe site-ul Primăriei Moșnița Nouă Moșnița Nouă la 10.05.2023

**ÎNTOCMIT,
PRIMAR,
Florin Octavian BUCUR**





SE APROBA,

PRIMAR

FLORIN OCTAVIAN BUCUR

Nr. 13310/10.05.2023

RAPORT DE SPECIALITATE

Privind înscrierea dreptului de proprietate al comunei Moșnița Nouă, asupra imobilului cuprins în C.F. nr. 413555 Moșnița Nouă cu nr.cad 413555 în suprafață de 6390 mp, constând în teren curți construcții intravilan extins pentru drum, comuna Moșnița Nouă, localitatea Moșnița Nouă, în urma declarației de renunțare la dreptul de proprietate depusă de către DUMITRAȘCU CRISTIAN-GABRIEL, DUMITRAȘCU GABRIELA ANDREEANA pentru cota de 150/2267, parte din dreptul de proprietate asupra imobilului înscris în C.F. nr. 413555 Moșnița Nouă cu nr.cad 413555 și a declarației de renunțare la dreptul de proprietate depusă de către PETERKA HELMUTH-IOSIF, PETERKA MARIANA pentru cota de 680/2267 parte din dreptul de proprietate asupra imobilului înscris în C.F. nr. 413555 Moșnița Nouă cu nr.cad 413555.

Având în vedere adresa nr. R 9542/15.09.2016 emisă de Serviciul Avizare și Autorizare din cadrul Consiliului Județean Timiș prin care ni se aduce la cunostinta prevederile H.G.nr. 525/1996 privind regulamentul general de urbanism, republicată cu modificările și completările ulterioare, la art.25, art.26, art.27, art.28, art.29, sunt specificate următoarele:

„Art. 25 - Accese carosabile (1) Autorizarea executării construcțiilor este permisă numai dacă există posibilități de acces la drumurile publice, direct sau prin servitute, conform destinației construcției. Caracteristicile acceselor la drumurile publice trebuie să permită intervenția mijloacelor de stingere a incendiilor. (2) În mod excepțional se poate autoriza executarea construcțiilor fără îndeplinirea condițiilor prevăzute la alin. (1), cu avizul unității teritoriale de pompieri. (3) Numărul și configurația acceselor prevăzute la alin. (1) se determină conform anexei nr. 4 la prezentul regulament. (4) Orice acces la drumurile publice se va face conform avizului și autorizației speciale de construire, eliberate de administratorul acestora.

Art. 26 - Accese pietonale (1) Autorizarea executării construcțiilor și a amenajărilor de orice fel este permisă numai dacă se asigură accese pietonale, potrivit importanței și destinației construcției. (2) În sensul prezentului articol, prin accese pietonale se înțelege căile de acces pentru pietoni, dintr-un drum public, care pot fi:

trotuare, străzi pietonale, piețe pietonale, precum și orice cale de acces public pe terenuri proprietate publică sau, după caz, pe terenuri proprietate privată grevate de servitutea de trecere publică, potrivit legii sau obiceiului. (3) Accesele pietonale vor fi conformate astfel încât să permită circulația persoanelor cu handicap și care folosesc mijloace specifice de deplasare. Secțiunea 3 Reguli cu privire la echiparea tehnico-edilitară

Art. 27 - Racordarea la rețelele publice de echipare edilitară existente (1) Autorizarea executării construcțiilor este permisă numai dacă există posibilitatea racordării de noi consumatori la rețelele existente de apă, la instalațiile de canalizare și de energie electrică. (2) De la dispozițiile alineatului precedent se poate deroga, cu avizul organelor administrației publice locale, pentru locuințe individuale, în următoarele condiții: a) realizarea de soluții de echipare în sistem individual care să respecte normele sanitare și de protecție a mediului; b) beneficiarul se obligă să racordeze construcția, potrivit regulilor impuse de consiliul local, la rețeaua centralizată publică, atunci când aceasta se va realiza. (3) Pentru celelalte categorii de construcții se poate deroga de la prevederile alin. (1) cu avizul organelor administrației publice competente, dacă beneficiarul se obligă să prelungească rețeaua existentă, atunci când aceasta are capacitatea necesară, sau se obligă fie să mărească capacitatea rețelelor publice existente, fie să construiască noi rețele. (4) Prevederile alin. (2) și (3) se aplică, în mod corespunzător, autorizării executării construcțiilor în localitățile unde nu există rețele publice de apă și de canalizare.

Art. 28 - Realizarea de rețele edilitare (1) Extinderile de rețele sau măririle de capacitate a rețelelor edilitare publice se realizează de către investitor sau beneficiar, parțial sau în întregime, după caz, în condițiile contractelor încheiate cu consiliile locale. (2) Lucrările de racordare și de bransare la rețeaua edilitară publică se suportă în întregime de investitor sau de beneficiar.

Art. 29 - Proprietatea publică asupra rețelelor edilitare (1) Rețelele de apă, de canalizare, de drumuri publice și alte utilități aflate în serviciul public sunt proprietate publică a comunei, orașului sau județului, dacă legea nu dispune altfel. (2) Rețelele de alimentare cu gaze, cu energie electrică și de telecomunicații sunt proprietate publică a statului, dacă legea nu dispune altfel. (3) Lucrările prevăzute la alin. (1) și (2), indiferent de modul de finanțare, intră în proprietatea publică.”

Precum și faptul că prin Hotărârea Consiliului Local, se aproba documentațiile de urbanism și amenajare a teritoriului pe raza Comunei Mosnita Noua și, astfel se confirmă responsabilitatea Consiliului Local de dezvoltare a zonei studiate și aprobate prin documentația de urbanism, care are ca finalitate eliberarea autorizațiilor de construire pentru toate categoriile de terenuri stabilite prin planșa de reglementări – cai de comunicație, spații verzi, zone de servicii, parcelele de locuințe și altele, după caz (...);

Ținând cont de Declarația de renunțare la dreptul de proprietate autenticată cu încheierea de autentificare nr. 1193 din 05.09.2022, depusă de către DUMITRAȘCU GABRIELA ANDREEANA, și Declarația de renunțare la dreptul de proprietate autenticată cu încheierea de autentificare 268 din 15.03.2023, depusă de către PETERKA HELMUTH-IOSIF, PETERKA MARIANA, precum și de prevederile Legii nr.123/2012 a energiei și gazelor naturale și Ordinul nr. 59/2013 pentru aprobarea Regulamentului privind racordarea utilizatorilor la rețelele electrice de interes public;

Supunem Comisiilor din cadrul Consiliului Local Mosnita Noua, analizarea înscrierii dreptului de proprietate al comunei Moșnița Nouă, asupra imobilului cuprins în C.F. nr. 413555 Moșnița Nouă cu nr.cad 413555 în suprafață de 6390 mp, constând în teren curți construcții intravilan extins pentru drum, comuna Moșnița Nouă, localitatea Moșnița Nouă, în urma declarației de renunțare la dreptul de proprietate depusă de către DUMITRAȘCU CRISTIAN-GABRIEL, DUMITRAȘCU GABRIELA ANDREEANA pentru cota de 150/2267, parte din dreptul de proprietate asupra imobilului inscris in C.F. nr. 413555 Moșnița Nouă cu nr.cad 413555 si a declarației de renunțare la dreptul de proprietate depusă de către PETERKA HELMUTH-IOSIF, PETERKA MARIANA pentru cota de 680/2267 parte din dreptul de proprietate asupra imobilului inscris in C.F. nr. 413555 Moșnița Nouă cu nr.cad 413555.

PROPUNEM:

Analizarea și aprobarea înscrierii dreptului de proprietate al comunei Moșnița Nouă, asupra imobilului cuprins în C.F. nr. 413555 Moșnița Nouă cu nr.cad 413555 în suprafață de 6390 mp, constând în teren curți construcții intravilan extins pentru drum, comuna Moșnița Nouă, localitatea Moșnița Nouă, în urma declarației de renunțare la dreptul de proprietate depusă de către DUMITRAȘCU CRISTIAN-GABRIEL, DUMITRAȘCU GABRIELA ANDREEANA pentru cota de 150/2267, parte din dreptul de proprietate asupra imobilului inscris in C.F. nr. 413555 Moșnița Nouă cu nr.cad 413555 si a declarației de renunțare la dreptul de proprietate depusă de către PETERKA HELMUTH-IOSIF, PETERKA MARIANA pentru cota de 680/2267 parte din dreptul de proprietate asupra imobilului inscris in C.F. nr. 413555 Moșnița Nouă cu nr.cad 413555.

În urma înscrierii dreptului de proprietate al comunei Moșnița Nouă asupra imobilului de mai sus, rămân în sarcina inițiatorului de plan urbanistic zonal, toate obligațiile cuprinse în H.C.L cu nr. 87/30.06.2010 pentru aprobarea planului urbanistic zonal, cu privire la realizarea lucrărilor de infrastructură tehnico-edilitară, conform legislației în vigoare, precum și obligațiile cuprinse în H.C.L cu nr. 58/28.11.2012 privind stabilirea termenului de executare a lucrărilor de infrastructura tehnico-edilitara la Planurile Urbanistice Zonale aprobate prin Hotarare de Consiliu Local Mosnita Noua, anterior lunii octombrie 2010.

Imobilul descris mai sus va intra în domeniul privat al comunei Moșnița Nouă.

SEF BIROU URBANISM
Gabriela GHILEZAN

Red/dact. G.G. – 2ex



100129243096

**Oficiul de Cadastru și Publicitate Imobiliară TIMIS**
Biroul de Cadastru și Publicitate Imobiliară Timisoara

Dosarul nr. 60951 / 16-03-2023

INCHEIERE Nr. 60951**Registrator:** CORA MĂDĂLINA IERNUȚIAN**Asistent registrator:** ELENA BOLFA

Asupra cererii introduse de PETERKA HELMUTH-IOSIF privind Notare in cartea funciara, in baza:

-Act Notarial nr.declaratie aut.sub nr.268/15-03-2023 emis de MUNTEAN ALEXANDRA COSMINA;

fiind indeplinite conditiile prevazute la art. 29 din Legea cadastrului si a publicitatii imobiliare nr. 7/1996, republicata, cu modificarile si completarile ulterioare, tariful achitat in suma de 75 lei, cu documentul de plata:

-Chitanta externa nr.698159/15-03-2023 in suma de 75

pentru serviciul avand codul 241

Vazand referatul asistentului registrator

DISPUNE

Admiterea cererii cu privire la:

- imobilul cu nr. cadastral 413555, inscris in cartea funciara 413555 UAT Mosnita Noua avand proprietarii: PETERKA HELMUTH-IOSIF, PETERKA MARIANA in cota de 680/2267 de sub B.2, DUMITRASCU CRISTIAN-GABRIEL, DUMITRAȘCU GABRIELA-ANDREEANA in cota de 150/2267 de sub B.3, COMUNA MOȘNIȚA NOUĂ in cota de 1437/2267 de sub B.7;

- Se notează declarația de renunțare la dreptul de proprietate, în condițiile art. 562 alin. (2) din Codul civil și se radiază dreptul de proprietate de sub B 2 (cota de 680/2267 parte). asupra A.1 sub B.9 din cartea funciara 413555 UAT Mosnita Noua;

Prezenta se va comunica părților:

MUNTEAN ALEXANDRA COSMINA

COMUNA MOSNITA NOUA

*) Cu drept de reexaminare in termen de 15 zile de la comunicare, care se depune la Biroul de Cadastru si Publicitate Imobiliara Timisoara, se inscrie in cartea funciara si se solutioneaza de catre registratorul-sef

Data soluționării,

16-03-2023

Registrator,

CORA MĂDĂLINA IERNUȚIAN
Cora-Madalina
Iernutian

Asistent Registrator,

ELENA BOLFA

Semnat digital de Elena Bolfa
DN: cn=BO, ou=TIMISOARA,
ou=ONR Timis, ou=Iernuțian Bolfa,
serialNumber=6271, cn=Timis,
givenName=Elena, ou=Bolfa
Data: 2023.03.16 10:57:54
+0200

*) Cu excepția situațiilor prevăzute la Art. 52 alin. (1) din Regulamentul de recepție și înscriere in evidențele de cadastru și carte funciara, aprobat prin Ordinul Directorului General al ANCPI

Nr. cerere	60951
Ziua	16
Luna	03
Anul	2023

Cod verificare
100129243096



**EXTRAS DE CARTE FUNCİARĂ
PENTRU INFORMARE**

Carte Funciară Nr. 413555 Mosnita Noua

A. Partea I. Descrierea imobilului

TEREN Intravilan

Adresa: Loc. Mosnita Noua, Jud. Timis

Nr. Crt	Nr. cadastral Nr. topografic	Suprafața* (mp)	Observații / Referințe
A1	413555	6.390	

B. Partea II. Proprietari și acte

Înscrieri privitoare la dreptul de proprietate și alte drepturi reale		Referințe
119745 / 03/08/2011		
Act Notarial nr. 404, din 13/05/2011 emis de NP LUCA ANA;		
B3	Intabulare, drept de PROPRIETATE, dobandit prin Conventie, cota actuala 150/2267 1) DUMITRASCU CRISTIAN-GABRIEL , si sotia 2) DUMITRAȘCU GABRIELA-ANDREEANA , bun comun, drept radiat conform declarației de renunțare la dreptul de proprietate <i>OBSERVATII: pozitie transcrisa din CF 413188/Mosnita Noua, inscrisa prin incheierea nr. 71036 din 13/05/2011;</i>	A1 / B.8
160488 / 23/06/2022		
Act Administrativ nr. HCL NR.203, din 26/05/2022 emis de CONSILIUL LOCAL AL COMUNEI MOSNITA NOUA;		
B7	Intabulare, drept de PROPRIETATE, dobandit prin Lege, cota actuala 1437/2267 1) COMUNA MOȘNIȚA NOUĂ , CIF:4548570, domeniu public	A1
219446 / 06/09/2022		
Act Notarial nr. 1193, din 05/09/2022 emis de MUNTEAN ALEXANDRA COSMINA;		
B8	Se notează declarația de renunțare la dreptul de proprietate, în condițiile art. 562 alin. (2) din Codul civil și se radiază dreptul de proprietate de sub B 3.	A1
60951 / 16/03/2023		
Act Notarial nr. declaratie aut.sub nr.268, din 15/03/2023 emis de MUNTEAN ALEXANDRA COSMINA;		
B9	Se notează declarația de renunțare la dreptul de proprietate, în condițiile art. 562 alin. (2) din Codul civil și se radiază dreptul de proprietate de sub B 2 (cota de 680/2267 parte).	A1

C. Partea III. SARCINI .

Inscrieri privind dezmembrămintele dreptului de proprietate, drepturi reale de garanție și sarcini	Referințe
NU SUNT	

Teren

Nr cadastral	Suprafața (mp)*	Observații / Referințe
413555	6.390	

* Suprafața este determinată în planul de proiecție Stereo 70.



Date referitoare la teren

Nr Crt	Categorie folosință	Intra vilan	Suprafața (mp)	Tarla	Parcelă	Nr. topo	Observații / Referințe
1	curți constructii	DA	6.390	-	26	-	TEREN INTRAVILAN EXTINS PENTRU DRUM

Lungime Segmente

1) Valorile lungimilor segmentelor sunt obținute din proiecție în plan.

Punct început	Punct sfârșit	Lungime segment	Punct început	Punct sfârșit	Lungime segment	Punct început	Punct sfârșit	Lungime segment
1	2	0.007	2	3	43.106	3	4	34.539
4	5	287.431	5	6	34.642	6	7	5.735
7	8	36.669	8	9	303.049	9	10	303.049
10	11	15.422	11	12	2.821	12	13	26.97
13	14	0.54	14	15	6.91	15	16	20.185
16	17	0.473	17	18	2.917	18	19	36.289
19	20	20.37	20	21	20.4	21	22	20.399

Punct început	Punct sfârșit	Lungime segment	Punct început	Punct sfârșit	Lungime segment	Punct început	Punct sfârșit	Lungime segment
22	23	20.431	23	24	20.43	24	25	20.46
25	26	20.46	26	27	20.48	27	28	20.5
28	29	20.52	29	30	27.097	30	31	2.556
31	32	0.024	32	33	20.658	33	34	0.004
34	35	18.303	35	36	0.911	36	37	14.943
37	38	0.509	38	39	3.052	39	40	37.177
40	41	20.52	41	42	18.257	42	43	2.244
43	44	20.48	44	45	20.46	45	46	20.46
46	47	20.43	47	48	20.43	48	49	20.4
49	50	20.4	50	51	20.37	51	52	37.021
52	1	15.424						

** Lungimile segmentelor sunt determinate în planul de proiecție Stereo 70 și sunt rotunjite la 1 milimetru.

*** Distanța dintre puncte este formată din segmente cumulate ce sunt mai mici decât valoarea 1 milimetru.

Certific că prezentul extras corespunde cu pozițiile în vigoare din cartea funciară originală, păstrată de acest birou.

Prezentul extras de carte funciară este valabil la autentificarea de către notarul public a actelor juridice prin care se sting drepturile reale precum și pentru dezbateră succesiunilor, iar informațiile prezentate sunt susceptibile de orice modificare, în condițiile legii.

S-a achitat tariful de 75 RON, -Chitanța externă nr.698159/15-03-2023 în suma de 75, pentru serviciul de publicitate imobiliară cu codul nr. 241.

Data soluționării,

16-03-2023

Data eliberării,

___/___/___

Asistent Registrator,

ELENA BOLFA

(parafa și semnătura)

Referent,

(parafa și semnătura)



PROIECT DE HOTĂRÂRE

M. 128/16.05.23

Privind înscrierea dreptului de proprietate al comunei Moșnița Nouă, asupra imobilelor cuprinse în C.F. nr. 406507, 406506, 406505, 406504, 406503, 406502 Moșnița Nouă cu nr.cad 406507, 406506, 406505, 406504, 406503, 406502 în cotă de 4/5 din suprafele totale de 2170 mp, 1665 mp, 2176 mp, 2464 mp, 2721 mp, 1178 mp, constând în teren curți construcții intravilan extins pentru drum acces stradă și spații verzi, comuna Moșnița Nouă, localitatea Moșnița Nouă, în urma declarației de renunțare la dreptul de proprietate depusă de către SOCIETATEA ALL IZOMETAL SRL prin asociat și administrator CORNU GEORGIANA

Luând în considerare avizul comisiilor de specialitate din cadrul Consiliului Local Moșnița Nouă ;

Având în vedere ;

- raportul de specialitate cu nr.13292/10.05.2023, aprobat de primarul comunei, întocmit de către Sef Birou Urbanism Ghilezan Eugenia Eva Gabriela,
- adresa nr.R 9542/15.09.2016 emisă de Serviciul Avizare și Autorizare din cadrul Consiliului Județean Timiș,

Declarația de renunțare la dreptul de proprietate autenticată cu încheierea de autentificare nr.325 din 14.03.2023 la BIN "MARILENA BREHUI" depusă de către SOCIETATEA ALL IZOMETAL SRL prin asociat și administrator CORNU GEORGIANA.

- În conformitate cu prevederile :

- art.562,alin.2.553, alin.2 și art. 889 Cod Civil,
- art.25,26,27,28,29 din H.G.nr. 525/1996 privind regulamentul general de urbanism, republicată cu modificările și completările ulterioare,

Ținând cont de prevederile Legii nr.123/2012 a energiei și gazelor naturale și Ordinul nr.59/2013 pentru aprobarea Regulamentului privind racordarea utilizatorilor la rețelele electrice de interes public,

În temeiul prevederilor art. 129 alin.2, lit.c, și al art.139 alin 2, din Codul Administrativ.

HOTĂRĂȘTE

Art.1. Se aprobă înscrierea dreptului de proprietate al comunei Moșnița Nouă, asupra imobilelor cuprinse în C.F. nr. 406507, 406506, 406505, 406504, 406503, 406502 Moșnița Nouă cu nr.cad 406507, 406506, 406505, 406504, 406503, 406502 în cotă de 4/5 din suprafele totale de 2170 mp, 1665 mp, 2176 mp, 2464 mp, 2721 mp, 1178 mp, constând în teren curți construcții intravilan extins pentru drum acces stradă și spații verzi, comuna Moșnița Nouă, localitatea Moșnița Nouă, în

urma declarației de renunțare la dreptul de proprietate depusă de către SOCIETATEA ALL IZOMETAL SRL prin asociat și administrator CORNU GEORGIANA


Art.2. În urma înscrierii dreptului de proprietate al comunei Moșnița Nouă asupra imobilului de mai sus, rămân în sarcina inițiatorului de plan urbanistic zonal, toate obligațiile cuprinse în H.C.L cu nr. 90/A din 28.05.2009 pentru aprobarea planului urbanistic zonal, cu privire la realizarea lucrărilor de infrastructură tehnico-edilitară, conform legislației în vigoare, precum și obligațiile cuprinse în H.C.L cu nr. 58/28.11.2012 privind stabilirea termenului de executare a lucrărilor de infrastructură tehnico-edilitară la Planurile Urbanistice Zonale aprobate prin Hotărâre de Consiliu Local Mosnita Noua, anterior lunii octombrie 2010.

Art.3. Imobilul descris mai sus va intra în domeniul privat al comunei Moșnița Nouă.

Art.4. Prezenta se comunică:

- Instituției Prefectului Județului Timiș
- Primarului comunei Moșnița Nouă
- Președinților comisiilor de specialitate ale consiliului local
- O.C.P.I. Timiș,
- Câte un exemplar se afișează la avizier și pe site-ul Primăriei Moșnița Nouă Moșnița Nouă la 10.05.2023

**ÎNTOCMIT,
PRIMAR,
Florin Octavian BUCUR**





SE APROBA,

PRIMAR

FLORIN OCTAVIAN BUCUR

Nr. 13292/10.05.2023

RAPORT DE SPECIALITATE

Privind înscrierea dreptului de proprietate al comunei Moșnița Nouă, asupra imobilelor cuprinse în C.F. nr. 406507, 406506, 406505, 406504, 406503, 406502 Moșnița Nouă cu nr.cad 406507, 406506, 406505, 406504, 406503, 406502 în cote de 4/5 din suprafele totale de 2170 mp, 1665 mp, 2176 mp, 2464 mp, 2721 mp, 1178 mp, constând în teren curți construcții intravilan extins pentru drum acces stradă și spații verzi, comuna Moșnița Nouă, localitatea Moșnița Nouă, în urma declarației de renunțare la dreptul de proprietate depusă de către SOCIETATEA ALL IZOMETAL SRL prin asociat și administrator CORNU GEORGIANA.

Având în vedere adresa nr. R 9542/15.09.2016 emisă de Serviciul Avizare și Autorizare din cadrul Consiliului Județean Timiș prin care ni se aduce la cunostinta prevederile H.G.nr. 525/1996 privind regulamentul general de urbanism, republicată cu modificările și completările ulterioare, la art.25, art.26, art.27, art.28, art.29, sunt specificate următoarele:

„Art. 25 - Accese carosabile (1) Autorizarea executării construcțiilor este permisă numai dacă există posibilități de acces la drumurile publice, direct sau prin servitute, conform destinației construcției. Caracteristicile acceselor la drumurile publice trebuie să permită intervenția mijloacelor de stingere a incendiilor. (2) În mod excepțional se poate autoriza executarea construcțiilor fără îndeplinirea condițiilor prevăzute la alin. (1), cu avizul unității teritoriale de pompieri. (3) Numărul și configurația acceselor prevăzute la alin. (1) se determină conform anexei nr. 4 la prezentul regulament. (4) Orice acces la drumurile publice se va face conform avizului și autorizației speciale de construire, eliberate de administratorul acestora.

Art. 26 - Accese pietonale (1) Autorizarea executării construcțiilor și a amenajărilor de orice fel este permisă numai dacă se asigură accese pietonale, potrivit importanței și destinației construcției. (2) În sensul prezentului articol, prin accese pietonale se înțelege căile de acces pentru pietoni, dintr-un drum public, care pot fi: trotuare, străzi pietonale, piețe pietonale, precum și orice cale de acces public pe terenuri proprietate publică sau, după caz, pe terenuri proprietate privată grevate de servitutea de trecere publică, potrivit legii sau obiceiului. (3) Accesesele pietonale vor fi

conformate astfel încât să permită circulația persoanelor cu handicap și care folosesc mijloace specifice de deplasare. Secțiunea 3 Reguli cu privire la echiparea tehnico-edilitară

Art. 27 - Racordarea la rețelele publice de echipare edilitară existente (1) Autorizarea executării construcțiilor este permisă numai dacă există posibilitatea racordării de noi consumatori la rețelele existente de apă, la instalațiile de canalizare și de energie electrică. (2) De la dispozițiile alineatului precedent se poate deroga, cu avizul organelor administrației publice locale, pentru locuințe individuale, în următoarele condiții: a) realizarea de soluții de echipare în sistem individual care să respecte normele sanitare și de protecție a mediului; b) beneficiarul se obligă să racordeze construcția, potrivit regulilor impuse de consiliul local, la rețeaua centralizată publică, atunci când aceasta se va realiza. (3) Pentru celelalte categorii de construcții se poate deroga de la prevederile alin. (1) cu avizul organelor administrației publice competente, dacă beneficiarul se obligă să prelungească rețeaua existentă, atunci când aceasta are capacitatea necesară, sau se obligă fie să mărească capacitatea rețelelor publice existente, fie să construiască noi rețele. (4) Prevederile alin. (2) și (3) se aplică, în mod corespunzător, autorizării executării construcțiilor în localitățile unde nu există rețele publice de apă și de canalizare.

Art. 28 - Realizarea de rețele edilitare (1) Extinderile de rețele sau măririle de capacitate a rețelelor edilitare publice se realizează de către investitor sau beneficiar, parțial sau în întregime, după caz, în condițiile contractelor încheiate cu consiliile locale. (2) Lucrările de racordare și de branșare la rețeaua edilitară publică se suportă în întregime de investitor sau de beneficiar.

Art. 29 - Proprietatea publică asupra rețelelor edilitare (1) Rețelele de apă, de canalizare, de drumuri publice și alte utilități aflate în serviciul public sunt proprietate publică a comunei, orașului sau județului, dacă legea nu dispune altfel. (2) Rețelele de alimentare cu gaze, cu energie electrică și de telecomunicații sunt proprietate publică a statului, dacă legea nu dispune altfel. (3) Lucrările prevăzute la alin. (1) și (2), indiferent de modul de finanțare, intră în proprietatea publică.”

Precum și faptul că prin Hotărârea Consiliului Local, se aproba documentațiile de urbanism și amenajare a teritoriului pe raza Comunei Mosnita Noua și, astfel se confirmă responsabilitatea Consiliului Local de dezvoltare a zonei studiate și aprobate prin documentația de urbanism, care are ca finalitate eliberarea autorizațiilor de construire pentru toate categoriile de terenuri stabilite prin planșa de reglementări – cai de comunicație, spații verzi, zone de servicii, parcelele de locuințe și altele, după caz (...);

Ținând cont de Declarația de renunțare la dreptul de proprietate autenticată cu încheierea de autentificare nr. 325 din 14.03.2023 la BIN ”MARILENA BREHUI”, depusă de către către SOCIETATEA ALL IZOMETAL SRL prin asociat și administrator CORNU GEORGIANA, precum și de prevederile Legii nr.123/2012 a energiei și gazelor naturale și Ordinul nr. 59/2013 pentru aprobarea Regulamentului privind racordarea utilizatorilor la rețelele electrice de interes public;

Supunem Comisiilor din cadrul Consiliului Local Mosnita Noua, analizarea înscrierii dreptului de proprietate al comunei Moșnița Nouă, asupra imobilelor cuprinse în C.F. nr. 406507, 406506, 406505, 406504, 406503, 406502 Moșnița Nouă cu nr.cad 406507, 406506, 406505, 406504, 406503, 406502 în cotă de 4/5 din suprafețele totale de 2170 mp, 1665 mp, 2176 mp, 2464 mp, 2721 mp, 1178 mp, constând în teren curți

construcții intravilan extins pentru drum acces stradă și spații verzi, comuna Moșnița Nouă, localitatea Moșnița Nouă, în urma declarației de renunțare la dreptul de proprietate depusă de către SOCIETATEA ALL IZOMETAL SRL prin asociat și administrator CORNU GEORGIANA

PROPUNEM:

Analizarea și aprobarea înscrierii dreptului de proprietate al comunei Moșnița Nouă, asupra imobilelor cuprinse în C.F. nr. 406507, 406506, 406505, 406504, 406503, 406502 Moșnița Nouă cu nr.cad 406507, 406506, 406505, 406504, 406503, 406502 în cotă de 4/5 din suprafele totale de 2170 mp, 1665 mp, 2176 mp, 2464 mp, 2721 mp, 1178 mp, constând în teren curți construcții intravilan extins pentru drum acces stradă și spații verzi, comuna Moșnița Nouă, localitatea Moșnița Nouă, în urma declarației de renunțare la dreptul de proprietate depusă de către SOCIETATEA ALL IZOMETAL SRL prin asociat și administrator CORNU GEORGIANA

În urma înscrierii dreptului de proprietate al comunei Moșnița Nouă asupra imobilului de mai sus, rămân în sarcina inițiatorului de plan urbanistic zonal, toate obligațiile cuprinse în H.C.L cu nr. 90/A din 28.05.2009 pentru aprobarea planului urbanistic zonal, cu privire la realizarea lucrărilor de infrastructură tehnico-edilitară, conform legislației în vigoare, precum și obligațiile cuprinse în H.C.L cu nr. 58/28.11.2012 privind stabilirea termenului de executare a lucrărilor de infrastructura tehnico-edilitara la Planurile Urbanistice Zonale aprobate prin Hotarare de Consiliu Local Mosnita Noua, anterior lunii octombrie 2010.

Imobilul descris mai sus va intra în domeniul privat al comunei Moșnița Nouă.

SEF BIROU URBANISM
Gabriela GHILEZAN

Red/dact. G.G. – 2ex

Nr. cerere	59348
Ziua	15
Luna	03
Anul	2023

**EXTRAS DE CARTE FUNCIARĂ
 PENTRU INFORMARE**

Carte Funciară Nr. 406503 Mosnita Noua

Cod verificare
 100129185467



A. Partea I. Descrierea imobilului

TEREN Intravilan

Adresa: Loc. Mosnita Noua, Jud. Timis

Nr. Crt	Nr. cadastral Nr. topografic	Suprafața* (mp)	Observații / Referințe
A1	406503	2.721	

B. Partea II. Proprietari și acte

Înscrieri privitoare la dreptul de proprietate și alte drepturi reale		Referințe
160422 / 23/06/2022		
Act Administrativ nr. HCL NR.203, din 26/05/2022 emis de CONSILIUL LOCAL AL COMUNEI MOSNITA NOUA;		
B10	Intabulare, drept de PROPRIETATE, dobandit prin Lege, cota actuala 1/5 1) COMUNA MOȘNIȚA NOUĂ , CIF:4548570, -domeniul public	A1
59348 / 15/03/2023		
Act Notarial nr. 325, din 14/03/2023 emis de BREHUI MARILENA;		
B11	- Se notează declarația de renunțare la dreptul de proprietate, în condițiile art. 562 alin. (2) din Codul civil și se radiază dreptul de proprietate de sub B 7	A1

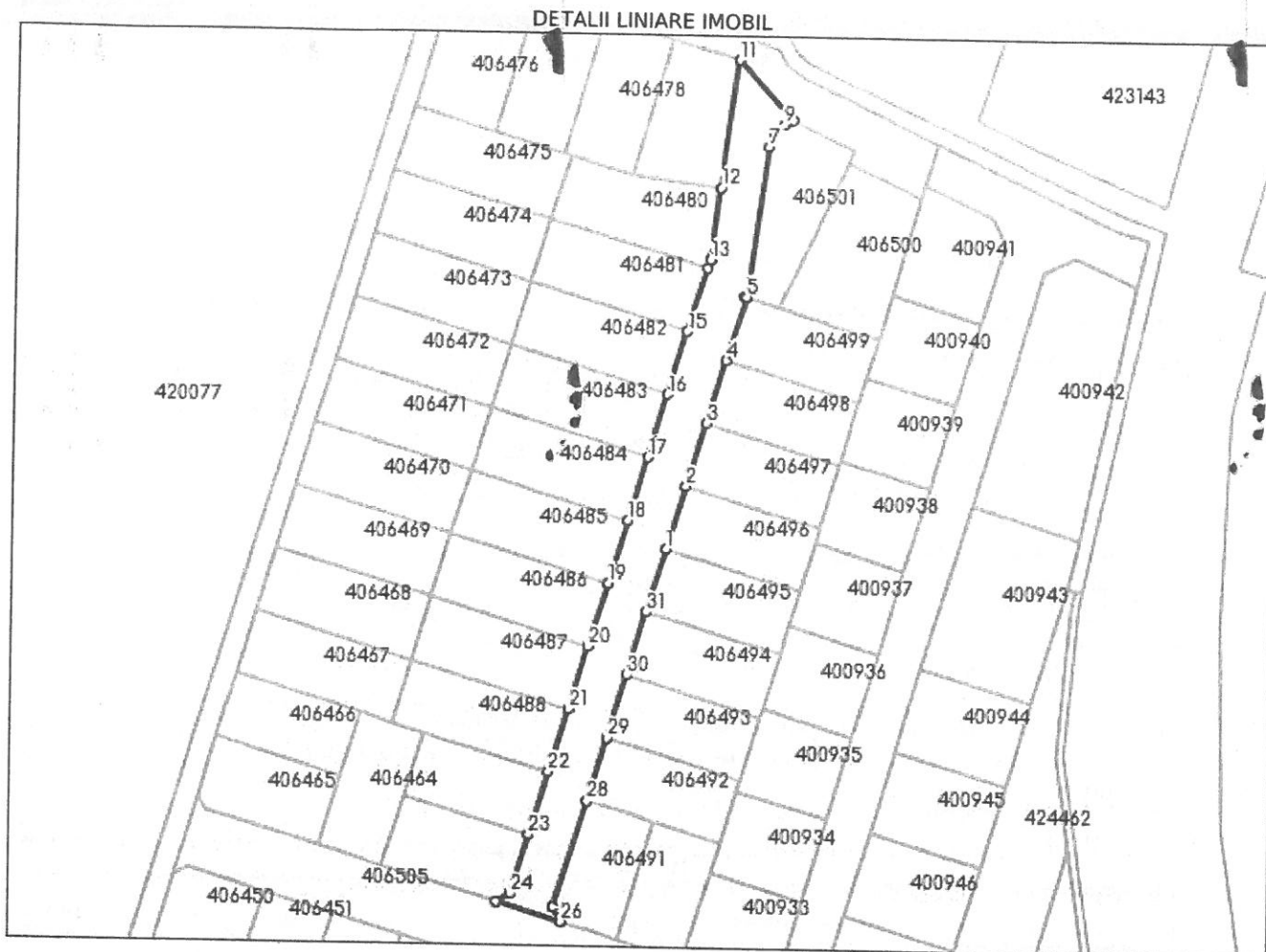
C. Partea III. SARCINI .

Inscrieri privind dezmembrămintele dreptului de proprietate, drepturi reale de garanție și sarcini	Referințe
NU SUNT	

Teren

Nr cadastral	Suprafața (mp)*	Observații / Referințe
406503	2.721	

* Suprafața este determinată în planul de proiecție Stereo 70.



Date referitoare la teren

Nr Crt	Categorie folosință	Intra vilan	Suprafața (mp)	Tarla	Parcelă	Nr. topo	Observații / Referințe
1	curți constructii	DA	2.721	-	58	-	DRUM ACCES; STRADA SI SPATII VERZI IN INTRAVILAN

Lungime Segmente

1) Valorile lungimilor segmentelor sunt obținute din proiecție în plan.

Punct început	Punct sfârșit	Lungime segment (m)
1	2	17.5
3	4	17.501
5	6	0.375
7	8	3.551
9	10	2.647
11	12	34.121

Punct început	Punct sfârșit	Lungime segment (m)
2	3	17.5
4	5	17.5
6	7	40.237
8	9	3.55
10	11	21.336
12	13	19.154

Punct început	Punct sfârșit	Lungime segment (** (m)
13	14	2.346
15	16	17.5
17	18	17.5
19	20	17.5
21	22	17.5
23	24	16.501
25	26	18.0
27	28	29.75
29	30	17.5
31	1	17.5

Punct început	Punct sfârșit	Lungime segment (** (m)
14	15	17.5
16	17	17.501
18	19	17.5
20	21	17.501
22	23	17.5
24	25	4.242
26	27	4.242
28	29	17.5
30	31	17.501

** Lungimile segmentelor sunt determinate în planul de proiecție Stereo 70 și sunt rotunjite la 1 milimetru.

*** Distanța dintre puncte este formată din segmente cumulate ce sunt mai mici decât valoarea 1 milimetru.

Certific că prezentul extras corespunde cu pozițiile în vigoare din cartea funciară originală, păstrată de acest birou.

Prezentul extras de carte funciară este valabil la autentificare de către notarul public a actelor juridice prin care se sting drepturile reale precum și pentru dezbateră succesiunilor, iar informațiile prezentate sunt susceptibile de orice modificare, în condițiile legii.

S-a achitat tariful de 75 RON, -Chitanța internă nr.2021202630/15-03-2023 în suma de 75, pentru serviciul de publicitate imobiliară cu codul nr. 241.

Data soluționării,
15-03-2023

Data eliberării,
/ /

Asistent Registrator,
MIHAELA OSZLONYAI

(parafa și semnătura)

Referent,

(parafa și semnătura)



Oficiul de Cadastru și Publicitate Imobiliară TIMIS
Biroul de Cadastru și Publicitate Imobiliară Timisoara

Dosarul nr. 59348 / 15-03-2023

INCHEIERE Nr. 59348

Registrator: GIORGIANA MARIA Lilea
Asistent registrator: MIHAELA OSZLONYAI

Asupra cererii introduse de ALL IZOMETAL SRL privind Notare in cartea funciara, in baza:
-Act Notarial nr.325/14-03-2023 emis de BREHUI MARILENA;

fiind indeplinite conditiile prevazute la art. 29 din Legea cadastrului si a publicitatii imobiliare nr. 7/1996, republicata, cu modificarile si completarile ulterioare, tariful achitat in suma de 75 lei, cu documentul de plata:

-Chitanta interna nr.2021202630/15-03-2023 in suma de 75
pentru serviciul avand codul 241
Vazand referatul asistentului registrator

DISPUNE

Admiterea cererii cu privire la:

- imobilul cu nr. cadastral 406503, inscris in cartea funciara 406503 UAT Mosnita Noua avand proprietarii: ALL IZOMETAL SRL in cota de 4/5 de sub B.7, COMUNA MOȘNIȚA NOUĂ in cota de 1/5 de sub B.10;

- - Se notează declarația de renunțare la dreptul de proprietate, în condițiile art. 562 alin. (2) din Codul civil și se radiază dreptul de proprietate de sub B 7 asupra A.1 sub B.11 din cartea funciara 406503 UAT Mosnita Noua;

Prezenta se va comunica părților:

BREHUI MARILENA

*) Cu drept de reexaminare in termen de 15 zile de la comunicare, care se depune la Biroul de Cadastru si Publicitate Imobiliara Timisoara, se inscrie in cartea funciara si se solutioneaza de catre registratorul-sef

Data soluționării,
15-03-2023

Registrator,
GIORGIANA MARIA Lilea

 Semnat digital
de Giordiana-
Maria Lilea

Asistent Registrator,
MIHAELA OSZLONYAI

 Semnat digital
de Mihaela
Oszlonyai
Data: 2023.03.15
11:05:24 +02'00'

*) Cu excepția situațiilor prevăzute la Art. 52 alin. (1) din Regulamentul de recepție și înscriere in evidențele de cadastru și carte funciară, aprobat prin Ordinul Directorului General al ANCPI

**EXTRAS DE CARTE FUNCİARĂ
PENTRU INFORMARE**

Carte Funciară Nr. 406504 Mosnita Noua

Nr. cerere	59347
Ziua	15
Luna	03
Anul	2023

Cod verificare
100129184932



A. Partea I. Descrierea imobilului

TEREN Intravilan

Adresa: Loc. Mosnita Noua, Jud. Timis

Nr. Crt	Nr. cadastral Nr. topografic	Suprafața* (mp)	Observații / Referințe
A1	406504	2.464	

B. Partea II. Proprietari și acte

Înscrieri privitoare la dreptul de proprietate și alte drepturi reale		Referințe
160424 / 23/06/2022		
Act Administrativ nr. HCL NR.203, din 26/05/2022 emis de CONSILIUL LOCAL AL COMUNEI MOSNITA NOUA;		
B10	Intabulare, drept de PROPRIETATE, dobandit prin Lege, cota actuala 1/5 1) COMUNA MOȘNIȚA NOUĂ , CIF:4548570, - domeniul public	A1
59347 / 15/03/2023		
Act Notarial nr. 325, din 14/03/2023 emis de BREHUI MARILENA;		
B11	Se notează declarația de renunțare la dreptul de proprietate, în condițiile art. 562 alin. (2) din Codul civil și se radiază dreptul de proprietate de sub B 7	A1

C. Partea III. SARCINI .

Inscrieri privind dezmembrămintele dreptului de proprietate, drepturi reale de garanție și sarcini	Referințe
NU SUNT	

Teren

Nr cadastral	Suprafața (mp)*	Observații / Referințe
406504	2.464	

* Suprafața este determinată în planul de proiecție Stereo 70.



Date referitoare la teren

Nr Crt	Categorie folosință	Intra vilan	Suprafața (mp)	Tarla	Parcelă	Nr. topo	Observații / Referințe
1	curți constructii	DA	2.464	-	59	-	DRUM ACCES; STRADA SI SPATII VERZI IN INTRAVILAN

Lungime Segmente

1) Valorile lungimilor segmentelor sunt obținute din proiecție în plan.

Punct început	Punct sfârșit	Lungime segment (m)
1	2	4.5
3	4	0.255
5	6	29.749
7	8	16.501
9	10	17.5
11	12	17.5

Punct început	Punct sfârșit	Lungime segment (m)
2	3	17.521
4	5	17.266
6	7	22.0
8	9	17.5
10	11	17.501
12	13	17.5

Punct început	Punct sfârșit	Lungime segment (** (m))	Punct început	Punct sfârșit	Lungime segment (** (m))
13	14	17.5	14	15	17.501
15	16	17.5	16	17	17.5
17	18	17.501	18	19	34.277
19	20	8.993	20	21	5.98
21	22	388.689	22	23	6.172
23	24	19.027	24	25	22.45
25	26	4.5	26	1	25.65

** Lungimile segmentelor sunt determinate în planul de proiecție Stereo 70 și sunt rotunjite la 1 milimetru.

*** Distanța dintre puncte este formată din segmente cumulate ce sunt mai mici decât valoarea 1 milimetru.

Certific că prezentul extras corespunde cu pozițiile în vigoare din cartea funciară originală, păstrată de acest birou.

Prezentul extras de carte funciară este valabil la autentificarea de către notarul public a actelor juridice prin care se sting drepturile reale precum și pentru dezbaterea succesiunilor, iar informațiile prezentate sunt susceptibile de orice modificare, în condițiile legii.

S-a achitat tariful de 75 RON, -Chitanța internă nr.201202630/15-03-2023 în suma de 75, pentru serviciul de publicitate imobiliară cu codul nr. 241.

Data soluționării,
15-03-2023

Asistent Registrator,
MIHAELA OSZLONYAI

Referent,

Data eliberării,
//___

(parafa și semnătura)

(parafa și semnătura)



Oficiul de Cadastru și Publicitate Imobiliară TIMIS
Biroul de Cadastru și Publicitate Imobiliară Timisoara

Dosarul nr. 59347 / 15-03-2023

INCHEIERE Nr. 59347

Registrator: GIORGIANA MARIA Lilea
Asistent registrator: MIHAELA OSZLONYAI

Asupra cererii introduse de ALL IZOMETAL SRL privind Notare in cartea funciara, in baza:
-Act Notarial nr.325/14-03-2023 emis de BREHUI MARILENA;

fiind indeplinite conditiile prevazute la art. 29 din Legea cadastrului si a publicitatii imobiliare nr. 7/1996, republicata, cu modificarile si completarile ulterioare, tariful achitat in suma de 75 lei, cu documentul de plata:

-Chitanta interna nr.2021202630/15-03-2023 in suma de 75
pentru serviciul avand codul 241
Vazand referatul asistentului registrator

DISPUNE

Admiterea cererii cu privire la:

- imobilul cu nr. cadastral 406504, inscris in cartea funciara 406504 UAT Mosnita Noua avand proprietarii: ALL IZOMETAL SRL in cota de 4/5 de sub B.7, COMUNA MOȘNIȚA NOUĂ in cota de 1/5 de sub B.10;
- Se notează declarația de renunțare la dreptul de proprietate, în condițiile art. 562 alin. (2) din Codul civil și se radiază dreptul de proprietate de sub B 7 asupra A.1 sub B.11 din cartea funciara 406504 UAT Mosnita Noua;

Prezenta se va comunica părților:

BREHUI MARILENA

*) Cu drept de reexaminare in termen de 15 zile de la comunicare, care se depune la Biroul de Cadastru si Publicitate Imobiliara Timisoara, se inscrie in cartea funciara si se solutioneaza de catre registratorul-sef

Data soluționării,
15-03-2023

Registrator,
GIORGIANA MARIA Lilea

Semnat
digital de
Giorgiana-
Maria Lilea

Asistent Registrator,
MIHAELA OSZLONYAI

Mihaela
Oszlonyai

Semnat digital de
Mihaela Oszlonyai
Data: 2023.03.15
11:12:04 +02'00'

*) Cu excepția situațiilor prevăzute la Art. 52 alin. (1) din Regulamentul de recepție și înscriere in evidențele de cadastru și carte funciară, aprobat prin Ordinul Directorului General al ANCPI

Nr. cerere	59346
Ziua	15
Luna	03
Anul	2023

Cod verificare
100129185253



**EXTRAS DE CARTE FUNCİARĂ
PENTRU INFORMARE**

Carte Funciară Nr. 406505 Mosnita Noua

A. Partea I. Descrierea imobilului

TEREN Intravilan

Adresa: Loc. Mosnita Noua, Jud. Timis

Nr. Crt	Nr. cadastral Nr. topografic	Suprafața* (mp)	Observații / Referințe
A1	406505	2.176	

B. Partea II. Proprietari și acte

Înscrieri privitoare la dreptul de proprietate și alte drepturi reale		Referințe
160426 / 23/06/2022		
Act Administrativ nr. HCL NR.203, din 26/05/2022 emis de CONSILIUL LOCAL AL COMUNEI MOSNITA NOUA;		
B10	Intabulare, drept de PROPRIETATE, dobandit prin Lege, cota actuala 1/5 1) COMUNA MOȘNIȚA NOUĂ , CIF:4548570, -domeniul public	A1
59346 / 15/03/2023		
Act Notarial nr. 325, din 14/03/2023 emis de BREHUI MARILENA;		
B11	Se notează declarația de renunțare la dreptul de proprietate, în condițiile art. 562 alin. (2) din Codul civil și se radiază dreptul de proprietate de sub B 7	A1

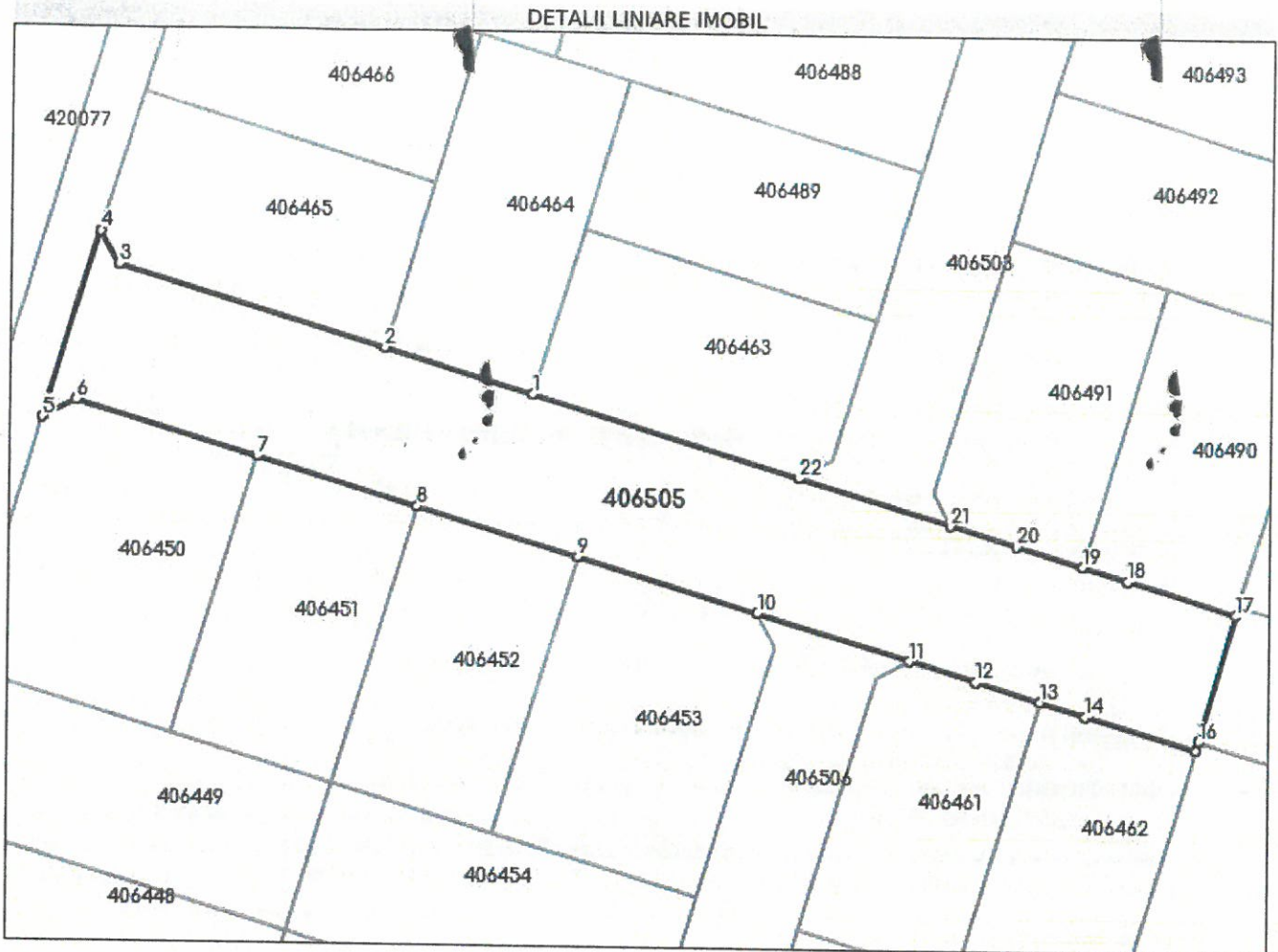
C. Partea III. SARCINI .

Inscrieri privind dezmembrămintele dreptului de proprietate, drepturi reale de garanție și sarcini	Referințe
NU SUNT	

Teren

Nr cadastral	Suprafața (mp)*	Observații / Referințe
406505	2.176	

* Suprafața este determinată în planul de proiecție Stereo 70.



Date referitoare la teren

Nr Crt	Categorie folosință	Intra vilan	Suprafața (mp)	Tarla	Parcelă	Nr. topo	Observații / Referințe
1	curți constructii	DA	2.176	-	60	-	DRUM ACCES; STRADA SI SPATII VERZI IN INTRAVILAN

Lungime Segmente

1) Valorile lungimilor segmentelor sunt obținute din proiecție în plan.

Punct început	Punct sfârșit	Lungime segment (m)
1	2	17.601
3	4	4.243
5	6	4.243
7	8	19.0
9	10	21.227
11	12	7.888

Punct început	Punct sfârșit	Lungime segment (m)
2	3	31.426
4	5	22.0
6	7	21.227
8	9	19.001
10	11	18.0
12	13	7.712

Punct început	Punct sfârșit	Lungime segment (** (m))	Punct început	Punct sfârșit	Lungime segment (** (m))
13	14	5.31	14	15	13.09
15	16	1.123	16	17	14.877
17	18	13.09	18	19	5.31
19	20	7.713	20	21	7.888
21	22	18.0	22	1	31.426

** Lungimile segmentelor sunt determinate în planul de proiecție Stereo 70 și sunt rotunjite la 1 milimetru.

*** Distanța dintre puncte este formată din segmente cumulate ce sunt mai mici decât valoarea 1 milimetru.

Certific că prezentul extras corespunde cu pozițiile în vigoare din cartea funciară originală, păstrată de acest birou.

Prezentul extras de carte funciară este valabil la autentificarea de către notarul public a actelor juridice prin care se sting drepturile reale precum și pentru dezbaterile succesiunilor, iar informațiile prezentate sunt susceptibile de orice modificare, în condițiile legii.

S-a achitat tariful de 75 RON, -Chitanța internă nr.2021202630/15-03-2023 în suma de 75, pentru serviciul de publicitate imobiliară cu codul nr. 241.

Data soluționării,
15-03-2023

Data eliberării,
//___

Asistent Registrator,
MIHAELA OSZLONYAI

(parafa și semnătura)

Referent,

(parafa și semnătura)



100129185253



Oficiul de Cadastru și Publicitate Imobiliară TIMIS
Biroul de Cadastru și Publicitate Imobiliară Timisoara

Dosarul nr. 59346 / 15-03-2023

INCHEIERE Nr. 59346

Registrator: GIORGIANA MARIA Lilea
Asistent registrator: MIHAELA OSZLONYAI

Asupra cererii introduse de ALL IZOMETAL SRL privind Notare in cartea funciara, in baza:
-Act Notarial nr.325/14-03-2023 emis de BREHUI MARILENA;

fiind indeplinite conditiile prevazute la art. 29 din Legea cadastrului si a publicitatii imobiliare nr. 7/1996, republicata, cu modificarile si completarile ulterioare, tariful achitat in suma de 75 lei, cu documentul de plata:

-Chitanta interna nr.2021202630/15-03-2023 in suma de 75
pentru serviciul avand codul 241
Vazand referatul asistentului registrator

DISPUNE

Admiterea cererii cu privire la:

- imobilul cu nr. cadastral 406505, inscris in cartea funciara 406505 UAT Mosnita Noua avand proprietarii: ALL IZOMETAL SRL in cota de 4/5 de sub B.7, COMUNA MOȘNIȚA NOUĂ in cota de 1/5 de sub B.10;
- Se notează declarația de renunțare la dreptul de proprietate, în condițiile art. 562 alin. (2) din Codul civil și se radiază dreptul de proprietate de sub B 7 asupra A.1 sub B.11 din cartea funciara 406505 UAT Mosnita Noua;

Prezenta se va comunica părților:

SOCIETATEA ALL IZOMETAL SRL
BREHUI MARILENA

*) Cu drept de reexaminare in termen de 15 zile de la comunicare, care se depune la Biroul de Cadastru si Publicitate Imobiliara Timisoara, se inscrie in cartea funciara si se solutioneaza de catre registratorul-sef

Data soluționării,

15-03-2023

Registrator,

GIORGIANA MARIA Lilea

Semnat
digital de
Giordiana-
Maria Lilea

Asistent Registrator,

MIHAELA OSZLONYAI

Mihaela

Oszlon

yai

Semnat digital
de Mihaela
Oszlonyai
Data:
2023.03.15
11:16:07 +02'00'

*) Cu excepția situațiilor prevăzute la Art. 52 alin. (1) din Regulamentul de recepție și înscriere in evidențele de cadastru și carte funciară, aprobat prin Ordinul Directorului General al ANCPI

Nr. cerere	59345
Ziua	15
Luna	03
Anul	2023

Cod verificare
100129185196



EXTRAS DE CARTE FUNCİARĂ PENTRU INFORMARE

Carte Funciară Nr. 406506 Mosnita Noua

A. Partea I. Descrierea imobilului

TEREN Intravilan

Adresa: Loc. Mosnita Noua, Jud. Timis

Nr. Crt	Nr. cadastral Nr. topografic	Suprafața* (mp)	Observații / Referințe
A1	406506	1.665	

B. Partea II. Proprietari și acte

Înscrieri privitoare la dreptul de proprietate și alte drepturi reale		Referințe
160428 / 23/06/2022		
Act Administrativ nr. HCL NR.203, din 26/05/2022 emis de CONSILIUL LOCAL AL COMUNEI MOSNITA NOUA;		
B11	Intabulare, drept de PROPRIETATE, dobandit prin Lege, cota actuala 1/5 1) COMUNA MOȘNIȚA NOUĂ , CIF:4548570, - domeniul public	A1
59345 / 15/03/2023		
Act Notarial nr. 325, din 14/03/2023 emis de BREHUI MARILENA;		
B12	Se notează declarația de renunțare la dreptul de proprietate, în condițiile art. 562 alin. (2) din Codul civil și se radiază dreptul de proprietate de sub B 7	A1

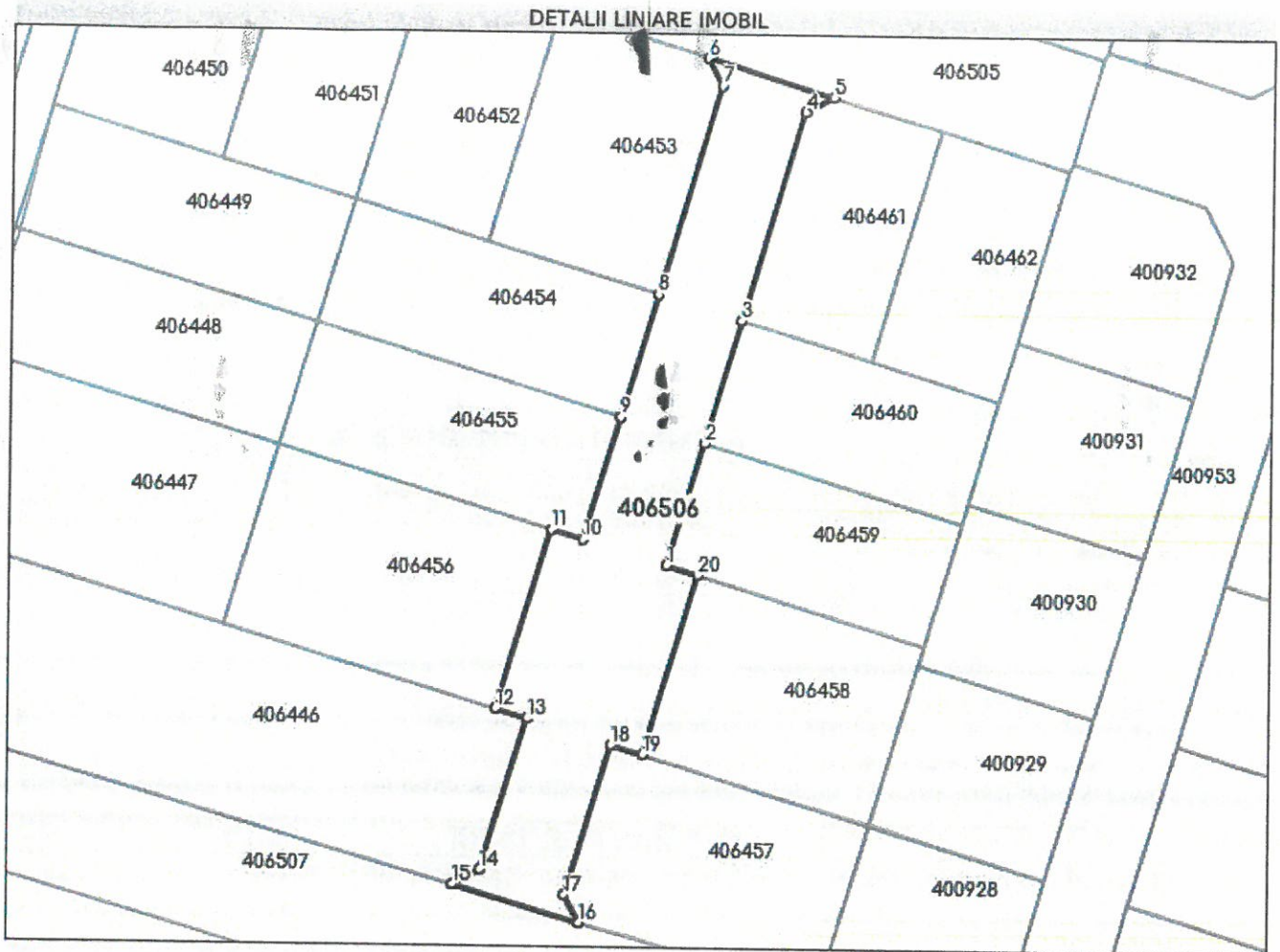
C. Partea III. SARCINI .

Inscrieri privind dezmembrămintele dreptului de proprietate, drepturi reale de garanție și sarcini	Referințe
NU SUNT	

Teren

Nr cadastral	Suprafața (mp)*	Observații / Referințe
406506	1.665	

* Suprafața este determinată în planul de proiecție Stereo 70.



Date referitoare la teren

Nr Crt	Categorie folosință	Intravilan	Suprafața (mp)	Tarla	Parcelă	Nr. topo	Observații / Referințe
1	curți construcții	DA	1.665	-	61	-	DRUM ACCES; STRADA SI SPATII VERZI IN INTRAVILAN

Lungime Segmente

1) Valorile lungimilor segmentelor sunt obținute din proiecție în plan.

Punct început	Punct sfârșit	Lungime segment (m)
1	2	17.5
2	3	17.501
3	4	29.749
4	5	4.243
5	6	18.0
6	7	4.242

Punct început	Punct sfârșit	Lungime segment (** (m)
7	8	29.749
8	9	17.5
9	10	17.501
10	11	4.5
11	12	25.65
12	13	4.5
13	14	21.725
14	15	4.223
15	16	18.001
16	17	4.262
17	18	21.562
18	19	4.499
19	20	25.65
20	1	4.499

** Lungimile segmentelor sunt determinate în planul de proiecție Stereo 70 și sunt rotunjite la 1 milimetru.

*** Distanța dintre puncte este formată din segmente cumulate ce sunt mai mici decât valoarea 1 milimetru.

Certific că prezentul extras corespunde cu pozițiile în vigoare din cartea funciară originală, păstrată de acest birou.

Prezentul extras de carte funciară este valabil la autentificarea de către notarul public a actelor juridice prin care se sting drepturile reale precum și pentru dezbaterea succesiunilor, iar informațiile prezentate sunt susceptibile de orice modificare, în condițiile legii.

S-a achitat tariful de 75 RON, -Chitanta internă nr.2021202630/15-03-2023 în suma de 75, pentru serviciul de publicitate imobiliară cu codul nr. 241.

Data soluționării,
15-03-2023

Data eliberării,

//

Asistent Registrator,
MIHAELA OSZLONYAI

(parafa și semnătura)

Referent,

(parafa și semnătura)



100129185196

Incheiere Nr. 59345 / 15-03-2023



Oficiul de Cadastru și Publicitate Imobiliară TIMIS
Biroul de Cadastru și Publicitate Imobiliară Timisoara

Dosarul nr. 59345 / 15-03-2023

INCHEIERE Nr. 59345

Registrator: GIORGIANA MARIA Lilea
Asistent registrator: MIHAELA OSZLONYAI

Asupra cererii introduse de ALL IZOMETAL SRL privind Notare in cartea funciara, in baza:
-Act Notarial nr.325/14-03-2023 emis de BREHUI MARILENA;

fiind indeplinite conditiile prevazute la art. 29 din Legea cadastrului si a publicitatii imobiliare nr. 7/1996, republicata, cu modificarile si completarile ulterioare, tariful achitat in suma de 75 lei, cu documentul de plata:

-Chitanta interna nr.2021202630/15-03-2023 in suma de 75
pentru serviciul avand codul 241
Vazand referatul asistentului registrator

DISPUNE

Admiterea cererii cu privire la:

- imobilul cu nr. cadastral 406506, inscris in cartea funciara 406506 UAT Mosnita Noua avand proprietarii: ALL IZOMETAL SRL in cota de 4/5 de sub B.7, COMUNA MOȘNIȚA NOUĂ in cota de 1/5 de sub B.11;
- Se notează declarația de renunțare la dreptul de proprietate, în condițiile art. 562 alin. (2) din Codul civil și se radiază dreptul de proprietate de sub B 7 asupra A.1 sub B.12 din cartea funciara 406506 UAT Mosnita Noua;

Prezenta se va comunica părților:

BREHUI MARILENA

*) Cu drept de reexaminare in termen de 15 zile de la comunicare, care se depune la Biroul de Cadastru si Publicitate Imobiliara Timisoara, se inscrie in cartea funciara si se solutioneaza de catre registratorul-sef

Data soluționării,

15-03-2023

Registrator,

GIORGIANA MARIA Lilea

 Semnat
digital de
Giordiana-
Maria Lilea

Asistent Registrator,

MIHAELA OSZLONYAI

 Semnat digital
de Mihaela
Oszlonyai
Data: 2023.03.15
11:14:13 +02'00'

*) Cu excepția situațiilor prevăzute la Art. 52 alin. (1) din Regulamentul de recepție și înscriere in evidențele de cadastru și carte funciara, aprobat prin Ordinul Directorului General al ANCPI

**EXTRAS DE CARTE FUNCİARĂ
PENTRU INFORMARE**

Carte Funciară Nr. 406507 Mosnita Noua

Nr. cerere	59344
Ziua	15
Luna	03
Anul	2023

Cod verificare
100129185132



A. Partea I. Descrierea imobilului

TEREN Intravilan

Adresa: Loc. Mosnita Noua, Jud. Timis

Nr. Crt	Nr. cadastral topografic	Nr.	Suprafața* (mp)	Observații / Referințe
A1	406507		2.170	

B. Partea II. Proprietari și acțe

Înscrieri privitoare la dreptul de proprietate și alte drepturi reale		Referințe
160437 / 23/06/2022		
Act Administrativ nr. HCL nr.203, din 26/05/2022 emis de Comuna Mosnita Noua;		
B11	Intabulare, drept de PROPRIETATE, dobandit prin Lege, cota actuala 1/5 1) COMUNA MOȘNIȚA NOUĂ , CIF:4548570, domeniul public	A1
59344 / 15/03/2023		
Act Notarial nr. 325, din 14/03/2023 emis de BREHUI MARILENA;		
B13	Se notează declarația de renunțare la dreptul de proprietate, în condițiile art. 562 alin. (2) din Codul civil și se radiază dreptul de proprietate de sub B 7	A1

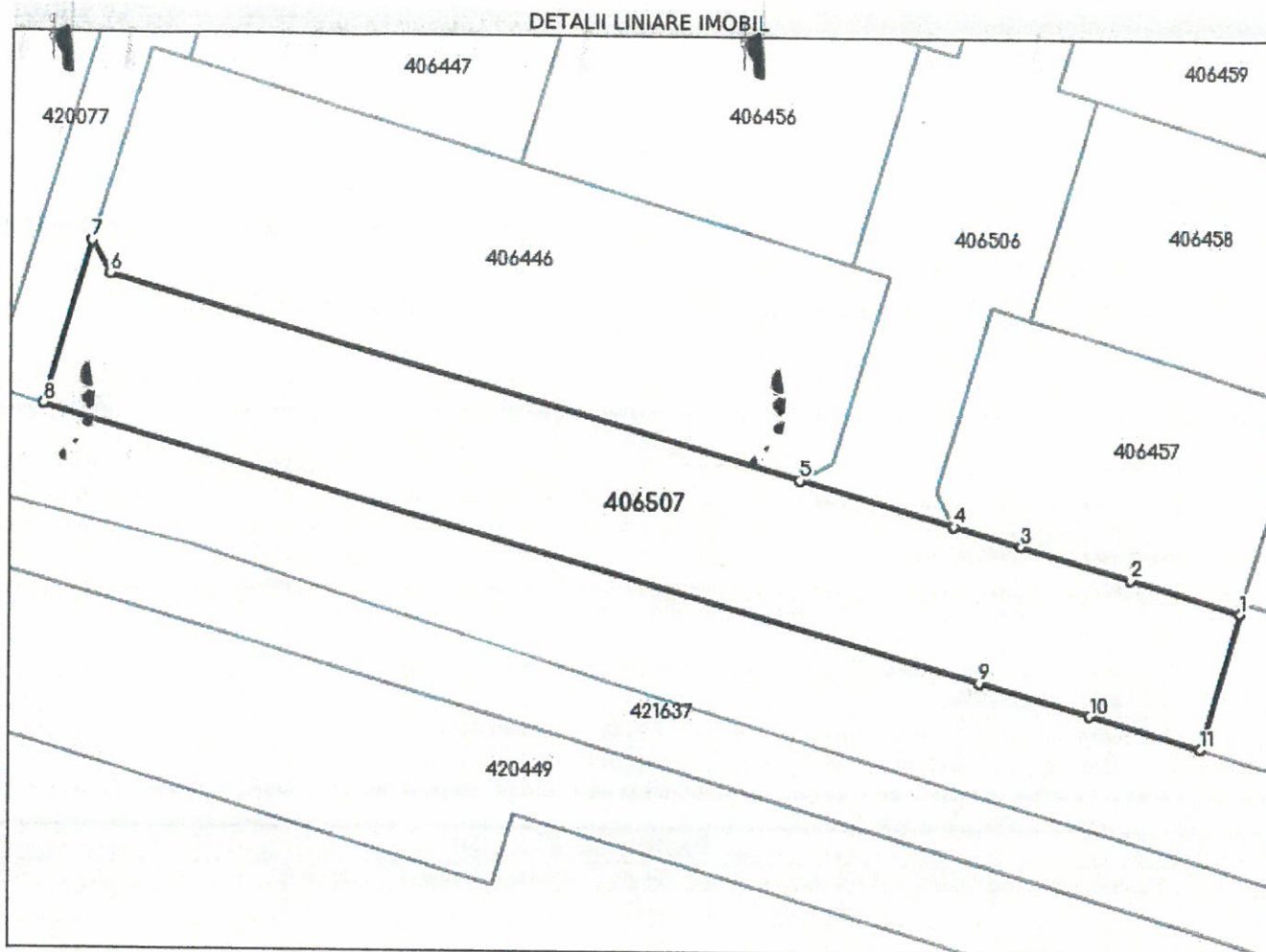
C. Partea III. SARCINI .

Inscrieri privind dezmembrămintele dreptului de proprietate, drepturi reale de garanție și sarcini	Referințe
NU SUNT	

Teren

Nr cadastral	Suprafața (mp)*	Observații / Referințe
406507	2.170	

* Suprafața este determinată în planul de proiecție Stereo 70.



Date referitoare la teren

Nr Crt	Categorie folosință	Intra vilan	Suprafața (mp)	Tarla	Parcelă	Nr. topo	Observații / Referințe
1	curți construcții	DA	2.170	-	62	-	DRUM ACCES; STRADA SI SPATII VERZI IN INTRAVILAN

Lungime Segmente

1) Valorile lungimilor segmentelor sunt obținute din proiecție în plan.

Punct început	Punct sfârșit	Lungime segment (m)
1	2	13.091
2	3	13.023
3	4	7.861
4	5	18.001
5	6	80.457
6	7	4.261

Punct început	Punct sfârșit	Lungime segment (** (m)
7	8	19.027
8	9	109.174
9	10	13.023
10	11	13.091
11	1	16.001

** Lungimile segmentelor sunt determinate în planul de proiecție Stereo 70 și sunt rotunjite la 1 milimetru.

*** Distanța dintre puncte este formată din segmente cumulate ce sunt mai mici decât valoarea 1 milimetru.

Certific că prezentul extras corespunde cu pozițiile în vigoare din cartea funciară originală, păstrată de acest birou.

Prezentul extras de carte funciară este valabil la autentificarea de către notarul public a actelor juridice prin care se sting drepturile reale precum și pentru dezbaterile succesiunilor, iar informațiile prezentate sunt susceptibile de orice modificare, în condițiile legii.

S-a achitat tariful de 75 RON, -Chitanța internă nr.2021202630/15-03-2023 în suma de 75, pentru serviciul de publicitate imobiliară cu codul nr. 241.

Data soluționării,

15-03-2023

Data eliberării,

___/___/___

Asistent Registrator,

MIHAELA OSZLONYAI

(parafa și semnătura)

Referent,

(parafa și semnătura)



100129185132

Incheiere Nr. 59344 / 15-03-2023



Oficiul de Cadastru și Publicitate Imobiliară TIMIS
Biroul de Cadastru și Publicitate Imobiliară Timisoara

Dosarul nr. 59344 / 15-03-2023

INCHEIERE Nr. 59344

Registrator: GIORGIANA MARIA Lilea
Asistent registrator: MIHAELA OSZLONYAI

Asupra cererii introduse de ALL IZOMETAL SRL privind Notare in cartea funciara, in baza:
-Act Notarial nr.325/14-03-2023 emis de BREHUI MARILENA;

fiind indeplinite conditiile prevazute la art. 29 din Legea cadastrului si a publicitatii imobiliare nr. 7/1996, republicata, cu modificarile si completarile ulterioare, tariful achitat in suma de 75 lei, cu documentul de plata:

-Chitanta interna nr.2021202630/15-03-2023 in suma de 75
pentru serviciul avand codul 241
Vazand referatul asistentului registrator

DISPUNE

Admiterea cererii cu privire la:

- imobilul cu nr. cadastral 406507, inscris in cartea funciara 406507 UAT Mosnita Noua avand proprietarii: ALL IZOMETAL SRL in cota de 4/5 de sub B.7, COMUNA MOȘNIȚA NOUĂ in cota de 1/5 de sub B.11;

- Se notează declarația de renunțare la dreptul de proprietate, în condițiile art. 562 alin. (2) din Codul civil și se radiază dreptul de proprietate de sub B 7 asupra A.1 sub B.13 din cartea funciara 406507 UAT Mosnita Noua;

Prezenta se va comunica părților:

BREHUI MARILENA

*) Cu drept de reexaminare in termen de 15 zile de la comunicare, care se depune la Biroul de Cadastru si Publicitate Imobiliara Timisoara, se inscrie in cartea funciara si se solutioneaza de catre registratorul-sef

Data soluționării,


15-03-2023

Registrator,

GIORGIANA MARIA Lilea

Asistent Registrator,

MIHAELA OSZLONYAI


Semnat
digital de
Giordiana-
Maria Lilea

Mihaela
Oszlony
ai
Semnat digital
de Mihaela
Oszlonyai
Data: 2023.03.15
11:13:06 +02'00'

*) Cu excepția situațiilor prevăzute la Art. 52 alin. (1) din Regulamentul de recepție și înscriere in evidențele de cadastru și carte funciara, aprobat prin Ordinul Directorului General al ANCPI



**EXTRAS DE CARTE FUNCİARĂ
PENTRU INFORMARE**

Carte Funciară Nr. 406502 Mosnita Noua

A. Partea I. Descrierea imobilului

TEREN Intravilan

Adresa: Loc. Mosnita Noua, Jud. Timis

Nr. Crt	Nr. cadastral Nr. topografic	Suprafața* (mp)	Observații / Referințe
A1	406502	1.178	

B. Partea II. Proprietari și acte

Înscrieri privitoare la dreptul de proprietate și alte drepturi reale	Referințe
160421 / 23/06/2022	
Act Administrativ nr. HCL NR.203, din 26/05/2022 emis de CONSILIUL LOCAL AL COMUNEI MOSNITA NOUA;	
B10	Intabulare, drept de PROPRIETATE, dobandit prin Lege, cota actuala
	1/5
	1) COMUNA MOȘNIȚA NOUĂ , CIF:4548570, - domeniul public
59349 / 15/03/2023	
Act Notarial nr. 325, din 14/03/2023 emis de BREHUI MARILENA;	
B11	- Se notează declarația de renunțare la dreptul de proprietate,
	în condițiile art. 562 alin. (2) din Codul civil și se radiază dreptul de proprietate de sub B 7

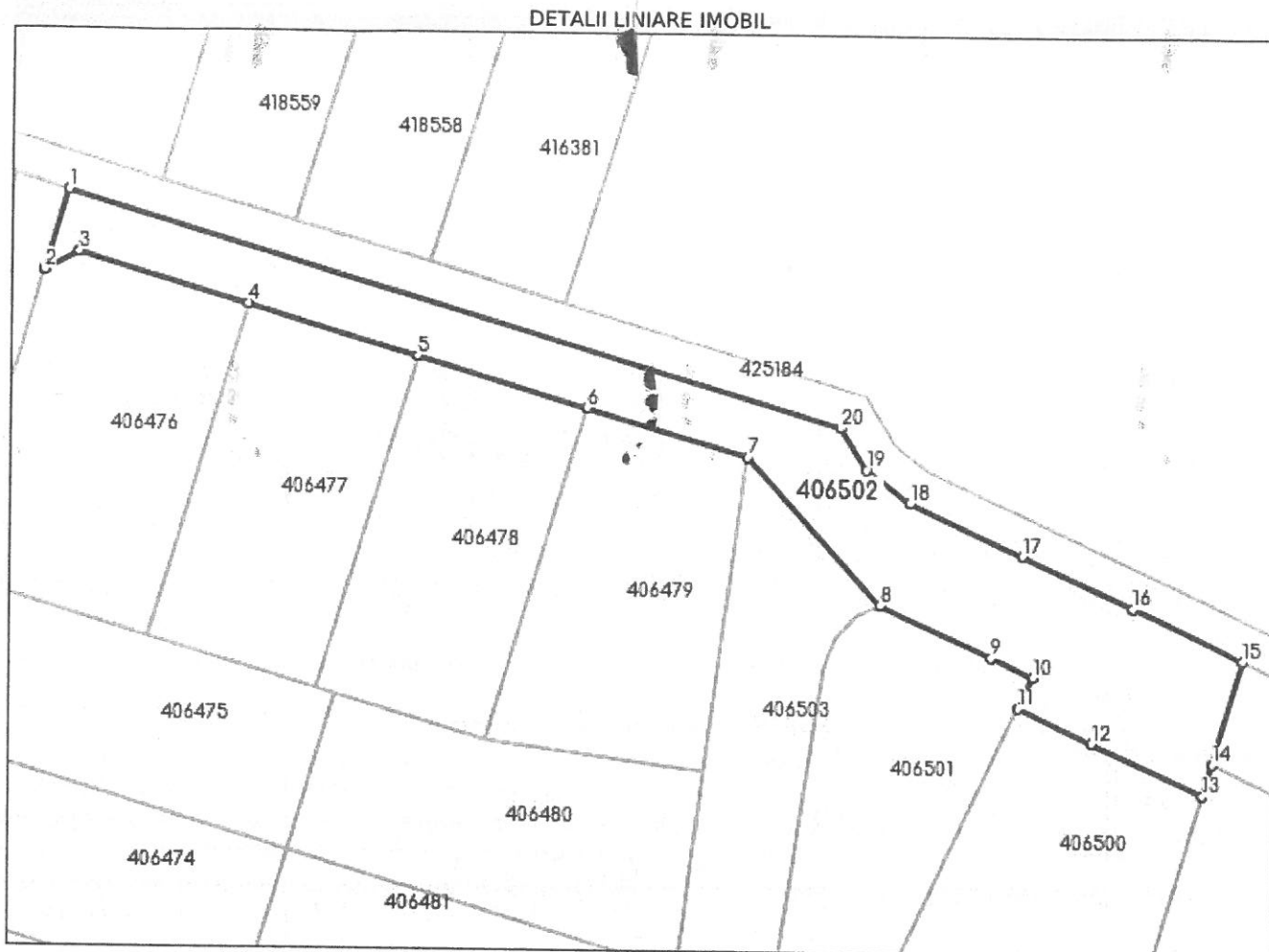
C. Partea III. SARCINI .

Inscrieri privind dezmembrămintele dreptului de proprietate, drepturi reale de garanție și sarcini	Referințe
NU SUNT	

Teren

Nr cadastral	Suprafața (mp)*	Observații / Referințe
406502	1.178	

* Suprafața este determinată în planul de proiecție Stereo 70.



Date referitoare la teren

Nr Crt	Categorie folosință	Intra vilan	Suprafața (mp)	Tarla	Parcelă	Nr. topo	Observații / Referințe
1	curți constructii	DA	1.178	-	57	-	DRUM ACCES; STRADA SI SPATII VERZI IN INTRAVILAN

Lungime Segmente

1) Valorile lungimilor segmentelor sunt obținute din proiecție în plan.

Punct început	Punct sfârșit	Lungime segment (m)
1	2	8.993
2	3	4.238
3	4	19.0
4	5	19.001
5	6	19.0
6	7	17.992

Punct început	Punct sfârșit	Lungime segment (** (m))
7	8	21.336
8	9	13.175
9	10	4.905
10	11	3.698
11	12	8.777
12	13	13.223
13	14	3.573
14	15	11.578
15	16	13.223
16	17	13.154
17	18	13.286
18	19	5.939
19	20	5.276
20	1	86.677

** Lungimile segmentelor sunt determinate în planul de proiecție Stereo 70 și sunt rotunjite la 1 milimetru.

*** Distanța dintre puncte este formată din segmente cumulate ce sunt mai mici decât valoarea 1 milimetru.

Certific că prezentul extras corespunde cu pozițiile în vigoare din cartea funciară originală, păstrată de acest birou.

Prezentul extras de carte funciară este valabil la autentificarea de către notarul public a actelor juridice prin care se sting drepturile reale precum și pentru dezbateră succesiunilor, iar informațiile prezentate sunt susceptibile de orice modificare, în condițiile legii.

S-a achitat tariful de 75 RON, -Chitanța internă nr.2021202630/15-03-2023 în suma de 75, pentru serviciul de publicitate imobiliară cu codul nr. 241.

Data soluționării,
15-03-2023

Data eliberării,
//___

Asistent Registrator,
MIHAELA OSZLONYAI

(parafa și semnătura)

Referent,

(parafa și semnătura)



100129185383



Oficiul de Cadastru și Publicitate Imobiliară TIMIS
Biroul de Cadastru și Publicitate Imobiliară Timisoara

Dosarul nr. 59349 / 15-03-2023

INCHEIERE Nr. 59349

Registrator: GIORGIANA MARIA Lilea
Asistent registrator: MIHAELA OSZLONYAI

Asupra cererii introduse de ALL IZOMETAL SRL privind Notare in cartea funciara, in baza:
-Act Notarial nr.325/14-03-2023 emis de BREHUI MARILENA;

fiind indeplinite conditiile prevazute la art. 29 din Legea cadastrului si a publicitatii imobiliare nr. 7/1996, republicata, cu modificarile si completarile ulterioare, tariful achitat in suma de 75 lei, cu documentul de plata:

-Chitanta interna nr.2021202630/15-03-2023 in suma de 75
pentru serviciul avand codul 241
Vazand referatul asistentului registrator

DISPUNE

Admiterea cererii cu privire la:

- imobilul cu nr. cadastral 406502, inscris in cartea funciara 406502 UAT Mosnita Noua avand proprietarii: ALL IZOMETAL SRL in cota de 4/5 de sub B.7, COMUNA MOȘNIȚA NOUĂ in cota de 1/5 de sub B.10;

- - Se notează declarația de renunțare la dreptul de proprietate, în condițiile art. 562 alin. (2) din Codul civil și se radiază dreptul de proprietate de sub B 7 asupra A.1 sub B.11 din cartea funciara 406502 UAT Mosnita Noua;

Prezenta se va comunica părților:

BREHUI MARILENA
ALL IZOMETAL SRL

*) Cu drept de reexaminare in termen de 15 zile de la comunicare, care se depune la Biroul de Cadastru si Publicitate Imobiliara Timisoara, se inscrie in cartea funciara si se solutioneaza de catre registratorul-sef

Data soluționării,

15-03-2023

Registrator,

GIORGIANA MARIA Lilea

Semnat
digital de
Giordiana-
Maria Lilea

Asistent Registrator,

MIHAELA OSZLONYAI

Mihaela**Oszlonyai**

Semnat digital de
Mihaela Oszlonyai
Data: 2023.03.15
11:17:17 +02'00'

*) Cu excepția situațiilor prevăzute la Art. 52 alin. (1) din Regulamentul de recepție și înscriere in evidențele de cadastru și carte funciară, aprobat prin Ordinul Directorului General al ANCPI



PROIECT DE HOTARARE nr. 129/16.05.2023

privind aprobarea Planului Urbanistic Zonal “ **MODIFICARE P.U.Z. APROBAT PRIN HCL 95 din 25.04.2018 PE PARCELELE ÎNSCRISE IN CF NR 422033, 422032, 422148, 422193**”, pe parcelele înscrise în CF nr. 422033 Mosnita Nouă, CF nr. 422032 Mosnita Nouă, CF nr. 422148 Mosnita Nouă și CF nr. 422193 Mosnita Nouă cu nr. cad. 422033, nr. cad. 422032, nr. cad. 422148 și nr. cad 422193, Comuna Mosnita Nouă, sat Mosnita Nouă Judetul Timis, având ca beneficiari: **DUPLE IMOB SRL, PACK ECOTECH SRL, BĂLĂȘOIU MIRCEA-ILIE, BĂLĂȘOIU DANIELA si DOLOMEȚ RADU-ILIE**

Consiliul Local Moșnița Nouă,

Având în vedere raportul de specialitate cu nr. 13938/16.05.2023, privind aprobarea Planului Urbanistic Zonal “ **MODIFICARE P.U.Z. APROBAT PRIN HCL 95 din 25.04.2018 PE PARCELELE ÎNSCRISE IN CF NR 422033, 422032, 422148, 422193**”, pe parcelele înscrise în CF nr. 422033 Mosnita Nouă, CF nr. 422032 Mosnita Nouă, CF nr. 422148 Mosnita Nouă și CF nr. 422193 Mosnita Nouă cu nr. cad. 422033, nr. cad. 422032, nr. cad. 422148 și nr. cad 422193, Comuna Mosnita Nouă, sat Mosnita Nouă Judetul Timis, având ca beneficiari: **DUPLE IMOB SRL, PACK ECOTECH SRL, BĂLĂȘOIU MIRCEA-ILIE, BĂLĂȘOIU DANIELA si DOLOMEȚ RADU-ILIE**

Având în vedere solicitarea înregistrată cu nr. 10737/13.04.2023, privind aprobarea Planului Urbanistic Zonal “ **MODIFICARE P.U.Z. APROBAT PRIN HCL 95 din 25.04.2018 PE PARCELELE ÎNSCRISE IN CF NR 422033, 422032, 422148, 422193**”, pe parcelele înscrise în CF nr. 422033 Mosnita Nouă, CF nr. 422032 Mosnita Nouă, CF nr. 422148 Mosnita Nouă și CF nr. 422193 Mosnita Nouă cu nr. cad. 422033, nr. cad. 422032, nr. cad. 422148 și nr. cad 422193, Comuna Mosnita Nouă, sat Mosnita Nouă Judetul Timis, având ca beneficiari: **DUPLE IMOB SRL, PACK ECOTECH SRL, BĂLĂȘOIU MIRCEA-ILIE, BĂLĂȘOIU DANIELA si DOLOMEȚ RADU-ILIE.**

Ținând cont de **Avizul de Oportunitate nr. 4 din 25.02.2022, precum si de Avizul C.J.Timis nr. R 1351 din 17.03.2023;**

Având în vedere prevederile **Certificatului de Urbanism nr. 1853 din 07.10.2021, precum si Decizia etapei de încadrare a Agentiei pentru Protectia Mediului cu nr.49 din 23.03.2023.**

Avand in vedere Avizul Comisiei de specialitate.

În conformitate cu prevederile art. 25, 26, 27, 28, 29 din Anexa 1 la H.G. nr. 525/1996 privind regulamentul general de urbanism, în baza Legii nr.50/1991 – republicată privind autorizarea executării construcțiilor și unele măsuri pentru realizarea locuințelor și Ordinul MLPAT nr.176/N/16.08.2000.

- În baza prevederilor art. 25 alin. 1, art. 50 alin. (1), art. 54 alin (2), art. 56 alin (4) și (5) și a anexei nr. 1 la Legea nr. 350/2001 privind amenajarea teritoriului și urbanismul, art. 18,28,33,34 din Ordin nr. 233/2016 de aprobare a Normelor Metodologice de aplicare a Legii nr. 350/2001,

În temeiul prevederilor art.129 alin 6 lit. c și ale art. 139 alin.3 lit. e din Codul Administrativ.

H O T Ă R Ă Ș T E

Art. 1. Se aproba Planul Urbanistic Zonal “ **MODIFICARE P.U.Z. APROBAT PRIN HCL 95 din 25.04.2018 PE PARCELELE ÎNSCRISE IN CF NR 422033, 422032, 422148, 422193**”, pe parcelele înscrise în CF nr. 422033 Mosnita Nouă, CF nr. 422032 Mosnita Nouă, CF nr. 422148 Mosnita Nouă și CF nr. 422193 Mosnita Nouă cu nr. cad. 422033, nr. cad. 422032, nr. cad. 422148 și nr. cad 422193, Comuna Mosnita Nouă, sat Mosnita Nouă Judetul Timis, având ca beneficiari: **DUPLE IMOB SRL, PACK ECOTECH SRL, BĂLĂȘOIU MIRCEA-ILIE, BĂLĂȘOIU DANIELA și DOLOMEȚ RADU-ILIE** întocmit conform proiect nr. 25/2021 de catre **DE URBAN FCTORY SRL prin arh DUMITRELE ELENA EMILIA**, face parte integrantă din prezenta hotărâre;

Art. 2. Se stabilesc condițiile de construire:

Indicii propuși pentru aceasta zona prin prezenta documentație sunt:

Subzona de dotări și servicii la parter cu apartamente la etajele superioare cu maxim 1 apartament/100 mp, max 16 apartamente/parcelă :

-parcele 1 -regim de construire izolat/cuplat

POT max = 40%;

CUT max 1,6

Regim de înălțime max S+P+3E;

H max cornisa =12 m – H max coamă – 14 conform plansei de reglementari Plansa nr. U 02 din proiectul 25/2021.

Retragere minima fata de aliniament, retrageri minime fata de limitele laterale si posterioare conform plansei de reglementari Plansa nr.U 02 din proiectul 25/2021.

Fiecare parcela va avea minim 2 locuri de parcare /unitate locativa .

Subzona de dotări și servicii la parter cu apartamente la etajele superioare cu maxim 4 unități locative/parcelă :

-parcele -2, 4, 5 -regim de construire izolat/cuplat..

POT max = 40%;

CUT max 1,2

Regim de înălțime max S+P+1E+M/ER

H max cornisa = 9 m – H max coamă = 11 m – conform plansei de reglementari Plansa nr. U 02 din proiectul 25/2021.

Retragere minima fata de aliniament, retrageri minime fata de limitele laterale si posterioare conform plansei de reglementari Plansa nr. U 02 din proiectul 25/2021.

Parcela va avea minim 2 locuri de parcare /unitate locativa iar pentru zona servicii și dotarii în functie de activitatea desfasurata.conform legislatiei în vigoare.

La eliberarea Autorizației de Construire se vor respecta toate condițiile impuse prin avizele eliberate de deținătorii de rețele și utilități publice, care se vor realiza pe cheltuiala beneficiarului.

Autorizația de Construire se va putea elibera doar dupa ce terenurile afectate de drumuri, vor deveni publice.

Art. 3. Prezentul Plan Urbanistic Zonal “ **MODIFICARE P.U.Z. APROBAT PRIN HCL 95 din 25.04.2018 PE PARCELELE INSCRISE IN CF NR 422033, 422032, 422148**”, pe parcelele înscrise în CF nr. 422033 Mosnita Nouă, CF nr.422032 Mosnita Nouă, CF nr.422148 Mosnita Nouă și CF nr.422193 Mosnita Nouă, cu nr.cad. 422033, nr.cad. 422032, nr.cad. 422148 și nr.cad 422193: Comuna Mosnita Nouă, sat Mosnita Nouă Judetul Timis, se va integra în Planul Urbanistic General al Comunei Mosnita Noua si va avea perioada de valabilitate de 5 ani, perioadă în care pot fi demarate investițiile prevăzute în documentație, conform **Planului de actiune 4103 din 09.02.2023.**

Art. 4. Terenul studiat în suprafață totală de 13.070 mp, este înscris în CF 422033, 422032, 422148 CU NR CAD 422033, 422032, 422148, teren arabil extravilan, având ca proprietari pe **DUPLE IMOB SRL, PACK ECOTECH SRL, BĂLĂȘOIU MIRCEA ILIE, BĂLĂȘOIU DANIELA, DOLOMEȚ RADU ILIE.**

Art. 5. Reglementările privind autorizarea construcțiilor și a amenajărilor vor fi aplicate în concordanță cu prevederile prezentului Plan Urbanistic Zonal “ **MODIFICARE P.U.Z. APROBAT PRIN HCL 95 din 25.04.2018 PE PARCELELE INSCRISE IN CF NR 422033, 422032, 422148**”, pe parcelele înscrise în CF nr. 422033 Mosnita Nouă, CF nr. 422032 Mosnita Nouă, CF nr. 422148 Mosnita Nouă și CF nr. 422193 Mosnita Nouă, cu nr. cad. 422033, nr. cad. 422032, nr. cad. 422148 și nr. cad 422193: Comuna Mosnita Nouă, sat Mosnita Nouă Judetul Timis și a Regulamentului Local de Urbanism;

Art. 6. Retelele edilitare se vor executa cu respectarea prevederilor articolelor 28 si 29 din Anexa nr. 1 la H.G. nr. 525/1996 privind regulamentul general de urbanism, republicată cu modificările și completările ulterioare.

Art. 7. Se vor respecta obiectivele de utilitate publică, operațiunile cadastrale si notariale, precum și etapele de realizare a investițiilor și operațiunilor propuse prin **Planului de actiune 4103 din 09.02.2023 conform Avizului de Oportunitate nr. 4 din 25.02.2022 cu toate obligațiile ce decurg din acesta.**

Implementarea investițiilor propuse prin Planului de actiune nr. 4103 din 09.02.2023 este responsabilitatea dezvoltatorului P.U.Z-ului fără posibilitatea de a transmite aceste

obligații mai departe către beneficiarii finali ai parcelelor construibile (de exemplu operațiuni de vânzare cumpărare) .


Art. 8. Autorizatia de Construire se va putea elibera **doar dupa ce terenurile afectate de drumuri, vor deveni domeniu public, cu respectarea prevederilor articolelor 25, 26, 27 din H.G. nr. 525/1996 privind regulamentul general de urbanism, republicată cu modificările și completările ulterioare.**

Art. 9. Se aproba introducerea in intravilanul extins al localitatii Mosnita Noua a suprafetei de **13.070 mp** teren.

Art. 10. Prezenta se comunica

- Instructiunii Prefectului Județului TIMIȘ;
- Oficiului de Cadastru și Publicitate Imobiliara TIMIȘ;
- Primarului comunei Moșnița Nouă;
- Președinților comisiilor de specialitate ale consiliului local;
- Finanțatorului PUZ-uzului;
- Câte un exemplar se afișează pe site și la avizierul Comunei Moșnița Nouă

**ÎNTOCMIT,
PRIMAR,
Florin Octavian BUCUR**





SE APROBA,

PRIMAR

FLORIN OCTAVIAN BUCUR

Nr.: 13938/16.05.23

RAPORT DE SPECIALITATE

privind aprobarea Planului Urbanistic Zonal “ **MODIFICARE P.U.Z. APROBAT PRIN HCL 95 din 25.04.2018 PE PARCELELE ÎNSCRISE IN CF NR 422033, 422032, 422148, 422193**”, pe parcelele înscrise în CF nr. 422033 Mosnita Nouă, CF nr.422032 Mosnita Nouă, CF nr.422148 Mosnita Nouă și CF nr.422193 Mosnita Nouă, cu nr.cad. 422033, nr.cad. 422032, nr.cad. 422148 și nr.cad 422193: Comuna Mosnita Nouă, sat Mosnita Nouă Judetul Timis, având ca beneficiari: **DUPLE IMOB SRL, PACK ECOTECH SRL, BĂLĂȘOIU MIRCEA-ILIE, BĂLĂȘOIU DANIELA, DOLOMEȚ RADU-ILIE**

Către Comisiile Consiliului Local al Comunei Mosnita Nouă

Având în vedere solicitarea înregistrată cu nr.10737 din 13.04.2023, privind aprobarea Planului Urbanistic Zonal “ **MODIFICARE P.U.Z. APROBAT PRIN HCL 95 din 25.04.2018 PE PARCELELE INSCRISE IN CF NR 422033, 422032, 422148, 422193**”, pe parcelele înscrise în CF nr.422033 Mosnita Nouă, CF nr.422032 Mosnita Nouă, CF nr.422148 Mosnita Nouă și CF nr.422193 Mosnita Nouă, cu nr.cad.422033, nr.cad. 422032, nr.cad. 422148 și nr.cad. 422193: comuna Moșnița Nouă, sat Moșnița Nouă Judetul Timis.

Ținând cont de Avizul de Oportunitate nr. 4 din 25.02.2022, precum și de Avizul C.J.Timis nr. R 1351 din 17.03.2023;

Având în vedere prevederile Certificatului de Urbanism nr. 1853 din 07.10.2021, precum și Decizia etapei de încadrare a Agenției pentru Protecția Mediului cu nr.49 din 23.03.2023.

Se vor respecta obiectivele de utilitate publică, operațiunile cadastrale și notariale, precum și etapele de realizare a investițiilor și operațiunilor propuse prin Planul de acțiune nr. 4103 din 09.02.2023 conform Avizului de Oportunitate nr. 4 din 25.02.2022, cu toate obligațiile ce decurg din acesta .

Implementarea investițiilor propuse prin planul de acțiune este responsabilitatea dezvoltatorului P.U.Z -lui fără posibilitatea de a transmite aceste obligații mai departe către beneficiarii finali ai parcelelor construibile (de exemplu operațiuni de vânzare cumpărare).

Supunem Comisiilor din cadrul Consiliului Local Mosnita Noua, analizarea documentației Plan Urbanistic Zonal “ **MODIFICARE P.U.Z. APROBAT PRIN HCL nr.95 din 25.04.2018 PE PARCELELE INSCRISE IN CF nr. 422033 Mosnita Nouă, CF nr.422032 Mosnita Nouă, CF nr.422148 Mosnita Nouă și CF nr.422193 Mosnita Nouă, cu nr.cad. 422033, nr.cad. 422032, nr.cad. 422148 și nr.cad 422193: Comuna Mosnita Nouă, sat Mosnita Nouă Judetul Timis.**

- Planul Urbanistic Zonal “ **MODIFICARE P.U.Z. APROBAT PRIN HCL nr.95 din 25.04.2018 PE PARCELELE INSCRISE IN CF NR 422033, 422032, 422148, 422193**”, pe parcelele înscrise în CF nr. 422033 Mosnita Nouă, CF nr.422032 Mosnita Nouă, CF nr.422148 Mosnita Nouă și CF nr.422193 Mosnita Nouă, cu nr.cad. 422033, nr.cad. 422032, nr.cad. 422148 și nr.cad 422193: Comuna Mosnita Nouă, sat Mosnita Nouă Judetul Timis, este elaborat de proiectantul **DE URBAN FACTORY SRL prin arh. DUMITRELE ELENA EMILIA – proiect nr.25/23021**, la cererea beneficiarilor **DUPLE IMOB SRL, PACK ECOTECH SRL, BĂLĂȘOIU MIRCEA-ILIE, BĂLĂȘOIU DANIELA, DOLOMEȚ RADU-ILIE.**

Terenul studiat în cadrul Planului Urbanistic Zonal “ **MODIFICARE P.U.Z. APROBAT PRIN HCL 95 din 25.04.2018 PE PARCELELE ÎNSCRISE ÎN CF NR. 422033, 422032, 422148, 422193**”, pe parcelele înscrise în CF nr. 422033 Mosnita Nouă, CF nr.422032 Mosnita Nouă, CF nr.422148 Mosnita Nouă și CF nr.422193 Mosnita Nouă, cu nr.cad. 422033, nr.cad. 422032, nr.cad. 422148 și nr.cad 422193: Comuna Mosnita Nouă, sat Mosnita Nouă Judetul Timis, este situat în intravilanul localitatii Mosnita Nouă.

Parcelele studiate pe care urmează sa se realizeze investitia sunt delimitate astfel: la nord- DC 97, la est – DC 97 str Berlin, la sud – str. Helsinki, la vest – str. Moscova

Zona studiată care face obiectul acestei documentații, nu se află în zona protejată cu situri arheologice.

Prin prezentul Plan Urbanistic Zonal “ **MODIFICARE P.U.Z. APROBAT PRIN HCL nr.95 din 25.04.2018 PE PARCELELE INSCRISE IN CF NR 422033, 422032, 422148, 422193**”, pe parcelele înscrise în CF nr. 422033 Mosnita Nouă, CF nr.422032 Mosnita Nouă, CF nr.422148 Mosnita Nouă și CF nr.422193 Mosnita Nouă, cu nr.cad. 422033, nr.cad. 422032, nr.cad. 422148 și nr.cad 422193: Comuna Mosnita Nouă, sat Mosnita Nouă Judetul Timis, Judetul Timis, nu se încalcă prevederile OUG nr. 114/2007 privind modificarea si completarea OUG nr. 195/2005, privind protecția mediului.

Conform **P.U.Z. aprobat prin HCL nr.95 din 25.04.2018** terenul studiat se afla în intravilanul localității Moșnița Nouă: Zonă rezidențială cu locuințe colectivă, locuințe înșiruite și locuințe individuale P+M, P+2E, P+2E+M, dotări și servicii publice.

- Terenul studiat în suprafață totală de 5592 mp, “ **MODIFICARE P.U.Z. APROBAT PRIN HCL 95 din 25.04.2018 PE PARCELELE INSCRISE IN CF NR 422033, 422032, 422148**”, pe parcelele înscrise în CF nr. 422033 Mosnita Nouă, CF nr.422032 Mosnita Nouă, CF nr.422148 Mosnita Nouă și CF nr.422193 Mosnita Nouă, cu nr.cad. 422033, nr.cad. 422032, nr.cad. 422148 și nr.cad 422193: teren arabil intravilan, proprietari fiind **DUPLE IMOB SRL, PACK ECOTECH SRL, BĂLĂȘOIU MIRCEA ILIE, BĂLĂȘOIU DANIELA, DOLOMEȚ RADU ILIE.**
- La elaborarea documentatiei Plan Urbanistic Zonal “ **MODIFICARE P.U.Z. APROBAT PRIN HCL 95 din 25.04.2018 PE PARCELELE ÎNSCRISE IN CF NR 422033, 422032, 422148, 422193**”, pe parcelele înscrise în CF nr. 422033 Mosnita Nouă, CF nr.422032 Mosnita Nouă, CF nr.422148 Mosnita Nouă și CF nr.422193 Mosnita Nouă, cu nr.cad. 422033, nr.cad. 422032, nr.cad. 422148 și nr.cad 422193: Comuna Mosnita Nouă, sat Mosnita Nouă Judetul Timis, s-a tinut cont de **prevederile P.U.G Moșnița Nouă in curs de elaborare conform HCL 197/26.06.2019.**

Documentatia Plan Urbanistic Zonal “ **MODIFICARE P.U.Z. APROBAT PRIN HCL 95 din 25.04.2018 PE PARCELELE INSCRISE IN CF NR 422033, 422032, 422148, 422193**”, pe parcelele înscrise în CF nr. 422033 Mosnita Nouă, CF nr.422032 Mosnita Nouă, CF nr.422148

Mosnita Nouă și CF nr.422193 Mosnita Nouă, cu nr.cad. 422033, nr.cad. 422032, nr.cad. 422148 și nr.cad 422193: Comuna Mosnita Nouă, sat Mosnita Nouă Judetul Timis, are drept obiect realizarea unei parcelări in 4 loturi, în vederea dezvoltării unei zone rezidențiale cu locuințe colective, locuințe înșiruite și locuințe individuale, după cum urmeaza:

- o parceleă pentru zona de dotări și servicii la parter cu max 16 apartamente (1 apartament/100 mp teren – max.16 pe parceleă)la etajele superioare .
- 2 parcelele pentru zona de dotări și servicii la parter cu max 4 unit locative/parceleă la etajele superioare
- o parceleă pentru zona parcuri, sport, grădini publice, scuaruri.

Se va respecta rețeaua de străzi cu prospecte stradale de 12m și 16 m lățime, conform PUZ-ului Director Moșnița Nouă aprobat prin HCL nr.95/36.04.2019, PUG in lucru si PUZ -rilor aprobate.

Accesul auto și pietonal la parcele se va asigura prin rețeaua stradală existentă care este compusă din străzi cu prospecte stradale de 12m – str.Tirana și str.Vatican, respectiv 16m pentru str. Monaco.

Obținerea Autorizatiei de Construire este conditionata de realizarea locurilor de parcare necesare functiunii propuse **exclusiv** pe parcelele detinute de beneficiari, si anume 2 locuri de parcare pe unitate locativa pentru zona de locuinte si în funcție de necesitate pentru zona de dotari și servicii, conform adresei Comisiei de Circulatie nr 4240/14.03.2023.

Indicii propuși pentru aceasta zona prin prezenta documentație sunt:

Subzona de dotări și servicii la parter cu apartamente la etajele superioare cu maxim 1 apartament/100 mp :

-parcele 1 -regim de construire izolat/cuplat

POT max = 40%;

CUT max 1,6

Regim de înălțime max S+P+3E;

H max cornisa =12 m – H max coamă – 14 conform plansei de reglementari Plansa nr. U 02 din proiectul 25/2021.

Retragere minima fata de aliniament, retrageri minime fata de limitele laterale si posterioare conform plansei de reglementari Plansa nr.U 02 din proiectul 25/2021.

Fiecare parcele va avea minim 2 locuri de parcare /unitate locativa .

Subzona de dotări și servicii la parter cu apartamente la etajele superioare cu maxim 4 unități locative/parceleă :

-**parcele** -2, 4, 5 -regim de construire izolat/cuplat.

POT max = 40%;

CUT max 1,2

Regim de înălțime max S+P+1E+M/ER

H max cornisa =9 m – H max coamă = 11 m – conform plansei de reglementari Plansa nr. U 02 din proiectul nr.25/2021.

Retragere minima fata de aliniament, retrageri minime fata de limitele laterale si posterioare conform plansei de reglementari Plansa nr. U 02 din proiectul nr.25/2021 precum si a condițiilor impuse de avizul CJT nr.R 1351/17.03.2023.

Parcela va avea minim 2 locuri de parcare /unitate locativa iar pentru zona servicii și dotării în funcție de activitatea desfășurată conform legislației în vigoare.

La eliberarea Autorizației de Construire se vor respecta toate condițiile impuse prin avizele eliberate de deținătorii de rețele și utilități publice, care se vor realiza pe cheltuiala beneficiarului.

Autorizația de Construire se va putea elibera **doar după ce terenurile afectate de drumuri, vor deveni publice.**

Documentația de urbanism este însoțită de avizele și acordurile conform Ghidului privind metodologia de elaborare și conținutul cadru al P.U.Z. aprobat prin Ordinul nr. 176/N/2000 al M.L.P.A.T. (M.T.C.T.).

Planul Urbanistic “ **MODIFICARE P.U.Z. APROBAT PRIN HCL 95 din 25.04.2018 PE PARCELELE INSCRISE IN CF NR 422033, 422032, 422148**”, pe parcelele înscrise în CF nr. **422033 Mosnita Nouă, CF nr.422032 Mosnita Nouă, CF nr.422148 Mosnita Nouă și CF nr.422193 Mosnita Nouă, cu nr.cad. 422033, nr.cad. 422032, nr.cad. 422148 și nr.cad 422193:** Comuna Mosnita Nouă, sat Mosnita Nouă Judetul Timis, se va integra în Planul Urbanistic General al Comunei Mosnita Noua si va avea perioada de valabilitate de **5 ani**, perioadă în care pot fi demarate investițiile prevăzute în documentație, conform **Planului de acțiune 4103 din 09.02.2023.**

PROPUNEM:

1. Analizarea și aprobarea Planului Urbanistic Zonal “ **MODIFICARE P.U.Z. APROBAT PRIN HCL 95 din 25.04.2018 PE PARCELELE INSCRISE IN CF NR 422033, 422032, 422148**”, pe parcelele înscrise în CF nr. **422033 Mosnita Nouă, CF nr.422032 Mosnita Nouă, CF nr.422148 Mosnita Nouă și CF nr.422193 Mosnita Nouă, cu nr.cad. 422033, nr.cad. 422032, nr.cad. 422148 și nr.cad 422193:** Comuna Mosnita Nouă, sat Mosnita Nouă Judetul Timis, având ca beneficiari pe **DUPLE IMOB SRL, PACK ECOTECH SRL, BĂLĂȘOIU MIRCEA-ILIE, BĂLĂȘOIU DANIELA, DOLOMEȚ RADU-ILIE,** întocmit conform proiect nr. 25/2021 de către **DE URBAN FACTORY SRL prin arh DUMITRELE ELENA EMILIA,** face parte integrantă din prezenta hotărâre;
2. Se stabilesc condițiile de construire:

Indicii propuși pentru aceasta zona prin prezenta documentație sunt:

Subzona de dotări și servicii la parter cu apartamente la etajele superioare cu maxim 1 apartament/100 mp, max 16 apartamente/parcelă :

-parcele 1 -regim de construire izolat/cuplat

POT max = 40%;

CUT max 1,6

Regim de înălțime max S+P+3E;

H max cornisa =12 m – H max coamă – 14 conform plansei de reglementari Plansa nr. U 02 din proiectul 25/2021.

Retragere minima fata de aliniament, retrageri minime fata de limitele laterale si posterioare conform plansei de reglementari Plansa nr.U 02 din proiectul 25/2021.

Fiecare parcela va avea minim 2 locuri de parcare /unitate locativa .

Subzona de dotări și servicii la parter cu apartamente la etajele superioare cu maxim 4 unități locative/parcelă :

-parcele -2, 4, 5 -regim de construire izolat/cuplat..

POT max = 40%;

CUT max 1,2

Regim de înălțime max S+P+1E+M/ER

H max cornisa =9 m – H max coamă = 11 m – conform plansei de reglementari Plansa nr. U 02 din proiectul 25/2021.

Retragere minima fata de aliniament, retrageri minime fata de limitele laterale si posterioare conform plansei de reglementari Plansa nr. U 02 din proiectul 25/2021.

Parcela va avea minim 2 locuri de parcare /unitate locativa iar pentru zona servicii și dotarii în functie de activitatea desfasurata.conform legislatiei în vigoare.

La eliberarea Autorizației de Construire se vor respecta toate condițiile impuse prin avizele eliberate de deținătorii de rețele și utilități publice, care se vor realiza pe cheltuiala beneficiarului.

Autorizația de Construire se va putea elibera doar dupa ce terenurile afectate de drumuri, vor deveni publice.

3. Prezentul Plan Urbanistic Zonal “ MODIFICARE P.U.Z. APROBAT PRIN HCL 95 din 25.04.2018 PE PARCELELE INSCRISE IN CF NR 422033, 422032, 422148”, pe parcelele înscrise în CF nr. 422033 Mosnita Nouă, CF nr.422032 Mosnita Nouă, CF nr.422148 Mosnita Nouă și CF nr.422193 Mosnita Nouă, cu nr.cad. 422033, nr.cad. 422032, nr.cad. 422148 și nr.cad 422193: Comuna Mosnita Nouă, sat Mosnita Nouă Judetul Timis, se va integra în Planul Urbanistic General al Comunei Mosnita Noua si va avea perioada de valabilitate de 5 ani, perioadă în care pot fi demarate investițiile prevăzute în documentație, conform **Planului de actiune 4103 din 09.02.2023.**

4. Terenul studiat în suprafață totală de 13070 mp, este înscris în CF CF 422033, 422032, 422148, CU NR CAD 422033, 422032, 422148, teren arabil extravilan, având ca proprietari pe **DUPLE IMOB SRL, PACK ECOTECH SRL, BĂLĂȘOIU MIRCEA ILIE, BĂLĂȘOIU DANIELA, DOLOMEȚ RADU ILIE.**

5. Reglementările privind autorizarea construcțiilor și a amenajărilor vor fi aplicate în concordanță cu prevederile prezentului Plan Urbanistic Zonal “ MODIFICARE P.U.Z. APROBAT PRIN HCL 95 din 25.04.2018 PE PARCELELE INSCRISE IN CF NR 422033, 422032, 422148”, pe parcelele înscrise în CF nr. 422033 Mosnita Nouă, CF nr.422032 Mosnita Nouă, CF nr.422148 Mosnita Nouă și CF nr.422193 Mosnita Nouă, cu nr.cad. 422033, nr.cad. 422032, nr.cad. 422148 și nr.cad 422193: Comuna Mosnita Nouă, sat Mosnita Nouă Judetul Timis și a Regulamentului Local de Urbanism;

6. Retelele edilitare se vor executa cu respectarea prevederilor articolelor 28 si 29 din H.G. nr. 525/1996 privind regulamentul general de urbanism, republicată cu modificările și completările ulterioare.

7.Se vor respecta obiectivele de utilitate publică, operațiunile cadastrale si notariale, precum și etapele de realizare a investițiilor și operațiunilor propuse prin Planului de actiune 4103 din 09.02.2023 conform Avizului de Oportunitate nr.4 din 25.02.2022 cu toate obligațiile ce decurg din acesta.

Implementarea investițiilor propuse prin Planului de acțiune nr.4103 din 09.02.2023 este responsabilitatea dezvoltatorului P.U.Z-ului fără posibilitatea de a transmite aceste obligații mai departe către beneficiarii finali ai parcelelor construibile (de exemplu operațiuni de vânzare cumpărare) .

8. Autorizatia de Construire se va putea elibera doar dupa ce terenurile afectate de drumuri, vor deveni domeniu public, cu respectarea prevederilor articolelor 25, 26, 27 din H.G. nr. 525/1996 privind regulamentul general de urbanism, republicată cu modificările și completările ulterioare.

ȘEF BIROU URBANISM
Eugenia-Eya-Gabriela GHILEZAN

