



ROMÂNIA
Județul Timiș
Comuna Moșnița Nouă
Consiliul local



H O T Ă R Ă R E NR. 220 **DIN 15.06.2022**

Privind înscrierea în Cartea Funciara a parcelei Str. 87/1 în suprafață de 1221 mp, situat în intravilanul UAT Moșnița Nouă, localitatea Urseni, în proprietatea Comunei Moșnița Nouă, domeniul public și administrarea Consiliului Local Moșnița Nouă, în baza documentației tehnice de primă înscriere, întocmită de P.F.A. POPESCU CIPRIAN COSMIN

Luând în considerare avizul comisiilor de specialitate din cadrul Consiliului Local Moșnița Nouă ;

- Având în vedere raportul de specialitate cu nr. 18673/15.06.2022 întocmit de către șef birou urbanism Gabriela GHILEZAN,
- documentația tehnică de înscriere în cartea funciară întocmită de P.F.A. POPESCU CIPRIAN COSMIN

În conformitate cu prevederile :

- art.79 din Ordinul nr. 700 din 9 iulie 2014 privind aprobarea Regulamentului de avizare, recepție și înscriere în evidențele de cadastru și carte funciară, republicată cu modificările și completările ulterioare,
- art. 129 alin.2, lit.c, art.139, alin.3, lit. g din Codul Administrativ.

HOTĂRĂȘTE

Art.1. Aprobarea înscrierii în Cartea Funciara a parcelei Str. 87/1 în suprafață de 1221 mp, situată în intravilanul UAT Moșnița Nouă, localitatea Urseni, în proprietatea Comunei Moșnița Nouă, domeniul public și administrarea Consiliului Local Moșnița Nouă, în baza documentației tehnice de primă înscriere, întocmită de P.F.A. POPESCU CIPRIAN COSMIN

Art.2. Prezenta se comunică:


- Instituției Prefectului Județului Timiș
- Primarului comunei Moșnița Nouă
- Președinților comisiilor de specialitate ale consiliului local
- O.C.P.I. Timiș,
- Câte un exemplar se afișează la avizier și pe site-ul Primăriei Moșnița Nouă

PREȘEDINTE DE ȘEDINȚĂ,
Simona-Loredana MURĂȘAN



Contrasemnează
Secretar General U.A.T,
Monika SZABO

PERSOANA FIZICA AUTORIZATA
POPESCU CIPRIAN COSMIN
Certificat de autorizare
Seria TM nr.120



DENUMIRE PROIECT : *Intabulare Strada Viilor, UAT
Mosnita Noua, numar cadastral STR. 87/1.*

BENEFICIAR : *Comuna Mosnita Noua*

PROIECTANT : *Ing. Popescu Ciprian Cosmin*

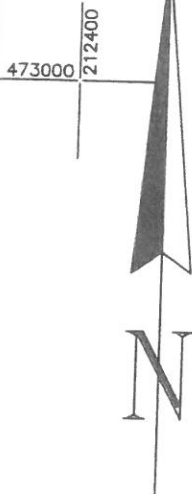
MEMORIU TEHNIC

1. Adresa imobil : loc. Urseni, str. Viilor, jud. Timis
2. Tipul lucrării: Prima înregistrare.
3. Scurtă prezentare a situației din teren: *Imobilul care face obiectul prezentei lucrari se afla in intravilanul localitatii Urseni, avand numar cadastral. STR.87/1 si are o lungime de 130 m. Terenul este neimprjemuit.*
4. Operațiuni topo-cadastrale efectuate*: *Prezentul proiect s-a realizat in doua etape: etapa de teren si cea de birou. Etapa de teren a presupus ridicarea punctelor de contur ale imobilului cu ajutorul GPS-ului Stonex S9, prin metoda RTK in sistem Stereo 1970 S-a obtinut astfel planul de situatie intocmit la scara 1:500, asigurand corespondenta cu realitatea din teren. Rezultatele obtinute sunt stocate in format digital (fisiere tip .txt, .doc, .dwg, .rw5) putand fi ulterior accesate si listate in format analogic*

Precizii GPS Stonex S9-GNSS; instrumentul asigura o precizie conform specificațiilor tehnice oferite de producător de +/-10mm +1PPM RMS, iar limita maximă setată în instrument pentru înregistrarea măsurătorilor este de +/-2 cm/pct măsurat. Toate acestea fiind posibile datorită utilizării Sistemului de determinare a poziției adică ROMPOS® (Romanian Position Determination System), realizat și furnizat de către Agenția Națională de Cadastru și Publicitate Imobiliară din România. Suprafata imobilului rezultata din masuratori s-a obtinut atat digital, cat si analogic rezultand o suprafata de 1221 mp.

Data întocmirii: Iunie 2022

**Semnătura și ștampila
(persoană autorizată)**



473000 212400

473000 212500



nr. cad. 421799

nr. cad. 421778

472900 212400

472900 212500

Intravilan Urseni

Intravilan Urseni

Strada Viilor

Str. 87/1

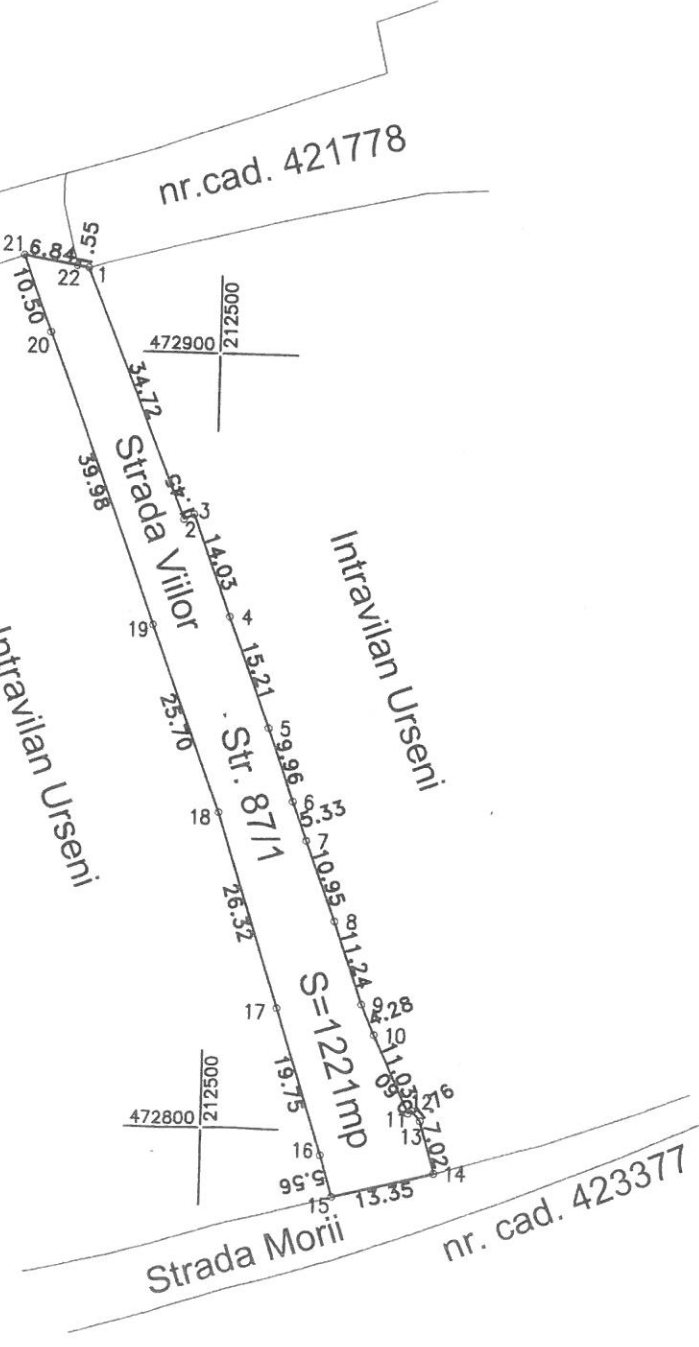
S=1221mp

Strada Morii

nr. cad. 423377

472800 212400

472800 212500



Plan de amplasament si delimitare al imobilului
SCARA 1:1000

Nr. cadastral	Suprafata masurata (mp)	Adresa imobilului
	1221	Intravilan, loc. Urseni, Strada Viilor, jud. Timis
a funciara nr.:		Unitatea Administrativ Teritoriala (UAT)
		Mosnita Noua

472900 | 212600

472900 | 212700

A. DATE REFERITOARE LA TEREN

Nr. parcela	Categoria de folosinta	Suprafata (mp)	Mentiuni
	Dr	1221	Teren intravilan neimprejmuit
TOTAL		1221	

B. DATE REFERITOARE LA CONSTRUCTII

Cod	Destinatia	Suprafata construita la sol (mp)	Mentiuni
TOTAL			

Suprafata din acte=1221mp
Suprafata totala masurata a imobilului=1221mp

Executant P.F.A. Popescu Ciprian Cosmin
Confirm executarea masuratorilor
corectitudinea întocmirii documentatiei cadastrale
corespondenta acesteia cu realitatea din teren
Semnatura si stampila



Data: 2022